



# СЛУЖБЕНИ ГЛАСНИК

## ГРАДА ЛАКТАШИ

Скупштина Града Лакташи Лакташи, Карађорђева 56 Телефон/факс: (051) 334-225, 334-259 e-mail: skupstina@laktasi.net sanja.rakovic@laktasi.net www.laktasi.net	Сриједна 17. августа 2022. године ЛАКТАШИ  Број 8/22    Година LVII	Жиро рачун: Нова банка а.д. Бања Лука 555-007-02031830-53  Буџетска организација: 9999999
---	--	---

498. На основу члана 39. став (2) тачка 9) Закона о локалној самоуправи (“Службени гласник Републике Српске”, број: 97/16, 36/19 и 61/21) и члана 34. став (2) тачка 9) Статута Града Лакташи (“Службени гласник Града Лакташи”, број: 5/22), Скупштина Града Лакташи, на сједници одржаној дана 16. августа 2022. године, д о н и ј е л а ј е

### О Д Л У К У

#### о додјели стипендија ученицима средњих школа

##### Члан 1.

(1) Овом одлуком прописују се услови и начин стипендирања редовних ученика средњих школа на јавним средњошколским установама у земљи и иностранству.

(2) Општи услови за ученике је да они и њихови родитељи имају пријављено пребивалиште на подручју Града Лакташи најмање двије године прије подношења захтјева по конкурсу.

##### Члан 2.

Поједини изрази употребљени у овој одлуци за означавање женског или мушког пола подразумјевају оба пола.

##### Члан 3.

(1) Право на стипендију за први разред средње школе носиоци дипломе “Вук Караџић” остварују уписом, а на основу пријаве на конкурс.

(2) Право на стипендирање за први разред имају и ученици школа за средње образовање: дјеца РВИ-а од I до IV категорије инвалидности.

(3) Изузетно, право на стипендију могу остварити

ученици потребних занимања који се образују за: бравар – заваривач, дизајнер модни техничар, техничар моделар обуће, електричар, пекар и конобар, без обзира на успјех.

(4) Ученици који су посебно талентовани за одређене области право на стипендију остварују на основу одредби Правилника о критеријумима за утврђивање талената.

(5) Право на стипендирање имају, од другог разреда, ученици школа за средње образовање под условом да су све разреде основне школе завршили одличним успјехом и да имају одличан успјех у свим разредима средње школе као и горе наведене категорије.

(6) Уколико ученик у редовном року не заврши разред, оставља се исплата стипендије. Ученик који је у току редовног школовања поновио разред не може остварити право на стипендију (изузев због болести).

##### Члан 4.

(1) Додјела стипендија врши се на основу конкурса, који расписује Градоначелник у четвртном кварталу за текућу школску годину.

(2) Конкурс се објављује преко средстава јавног информисања и на огласној плочи Градске управе.

(3) Потребна документација за учешће на конкурс – средњошколци:

- уредно попуњена образац пријаве,
- увјерење о пребивалишту на подручју Града Лакташи за ученика и родитеља, издато од Полицијске станице Лакташи/ ЦИПС
- копија ђачке књижице,
- копија свједочанства за претходне разреде,
- за ученике – таленте одговарајућа документација којом доказују посебан таленат,
- за дјецу РВИ-а од I-IV категорије рјешење о признатом статусу,
- кућна листа,
- фотокопија текућег рачуна родитеља.

## Члан 5.

(1) Градоначелник именује Комисију која се састоји од три члана.

(2) Комисија разматра пристигле пријаве на конкурс, утврђује да ли исте испуњавају услове конкурса и доставља приједлог кандидата за стипендије Градоначелнику.

(3) О додјели стипендије одлучује Градоначелник.

(4) Незадовољни кандидати могу уложити приговор Градоначелнику у року од осам дана од дана пријема обавјештења о резултату конкурса.

## Члан 6.

(1) Евиденцију о стипендирању ученика води Одјељење за привреду и друштвене дјелатности Градске управе Града Лакташи.

(2) У циљу јединственог аналитичког праћења стања стипендирања на подручју Града Лакташи предузећа и установе су дужни да Одјељењу за привреду и друштвене дјелатности једном годишње достављају податке о својим стипендистима.

## Члан 7.

(1) Стипендије ће се исплаћивати ученицима у трајању од седам мјесеци за текућу школску годину.

(2) Одјељење за финансије врши исплату стипендија за стипендисте-средњошколце на текуће рачуне родитеља.

(3) Мјесечни износ стипендије утврђује Градоначелник одлуком.

## Члан 8.

Стипендиста не може примати стипендију од више стипендитора. Уколико Одјељење које води евиденцију утврди да је стипендиста примао стипендију од другог стипендитора обавезан је обуставити даљу исплату и наложити враћање примљеног износа стипендије Граду Лакташи, за период за који је стипендиста примао стипендију од више даваоца.

## Члан 9.

(1) Стипендисти средњошколци који испуне услов за продужење стипендирања достављају документацију у вријеме расписивања конкурса.

(2) Стипендисти средњошколци достављају: увјерење о уписаном разреду и копију свједочанства завршеног разреда.

(3) Продужење стипендирања одобриће се у складу са одредбама члана 7. ове одлуке.

## Члан 10.

О провођењу ове одлуке стараће се Одјељење за привреду и друштвене дјелатности и Одјељење за финансије Градске управе Града Лакташи.

## Члан 11.

Ступањем на снагу ове одлуке престаје да важи Одлука о додјели стипендија ученицима средњих школа ("Службени гласник општине Лакташи", број: 9/13 и 11/15).

## Члан 12.

Ова одлука ступа на снагу осмог дана од дана објављивања у "Службеном гласнику Града Лакташи".

## СКУПШТИНА ГРАДА ЛАКТАШИ

Број: 01-022-169/22

Датум: 16. августа 2022. године

Л а к т а ш и,

ПРЕДСЈЕДНИК  
СКУПШТИНЕ ГРАДА  
Саша Поповић, с. р.

499. На основу чланова 5, 7, 12. и 24. Закона о систему јавних служби ("Службени гласник Републике Српске", број: 68/07, 109/12 и 44/16), члана 39. став (2) тачка 9) Закона о локалној самоуправи ("Службени гласник Републике Српске", број: 97/16, 36/19 и 61/21), члана 85. Закона о туризму ("Службени гласник Републике Српске", број: 45/17) и члана 34. став (2) тачка 9) Статута Града Лакташи ("Службени гласник Града Лакташи" број: 5/22), Скупштина Града Лакташи на сједници одржаној дана 16. августа 2022. године, д о н и ј е л а ј е

## О Д Л У К У

о организовању и усклађивању пословања  
Јавне установе Туристичка организација Града  
Лакташи

## Члан 1.

Овом одлуком врши се организовање и усклађивање пословања Јавне установе Туристичка организација Града Лакташи са Законом о систему јавних служби и Законом о туризму.

## I – НАЗИВ ОСНИВАЧА

## Члан 2.

Град Лакташи (у даљем тексту: Оснивач) организује и усклађује пословање Јавне установе Туристичка организација Града Лакташи, која обавља дјелатност на територији Града у складу са важећим законом у области туризма.

## II – НАЗИВ И СЈЕДИШТЕ УСТАНОВЕ

## Члан 3.

(1) Назив установе из члана 2. ове одлуке је Јавна установа Туристичка организација Града Лакташи.

(2) Скраћени назив установе је: ЈУ ТОГЛ

(3) Сједиште Јавне установе Туристичке организације Града Лакташи је у Лакташима, улица Козарска број 24.

## Члан 4.

Туристичка организација Града Лакташи је јавна установа која обавља јавну службу у области промоције и унапређивања туризма.

## Члан 5.

(1) Туристичка организација Града Лакташи има својство правног лица и уписује се у судски регистар.

(2) Рад туристичке организације је јаван.

(3) Јавност рада обезбјеђује се на начин прописан статутом туристичке организације.

## Члан 6.

(1) У правном промету са трећим лицима, Туристичка организација Града Лакташи иступа у своје име и за свој рачун, самостално и без ограничења.

(2) За обавезе створене у правном промету са трећим лицима, Туристичка организација Града Лакташи одговара својом цјелокупном имовином.

(3) За обавезе Туристичке организације Града Лакташи у правном промету, Оснивач одговара до висине оснивачког улога.

### III – ПОСЛОВИ ТУРИСТИЧКЕ ОРГАНИЗАЦИЈЕ ГРАДА

## Члан 7.

(1) Туристичка организација Града Лакташи обавља послове:

1) промоције туризма Града за туристичка подручја (туристичке регије),

2) унапређивање и промоција изворних вриједности Града, као што су традиција, обичаји, етнолошко благо,

3) стварање претпоставки за валоризацију туристичких ресурса Града,

4) сарадње и координације са привредним субјектима који обављају туристичку дјелатност или остале дјелатности које су директно или индиректно повезане са туристичком дјелатношћу ради заједничког договарања, утврђивања и спровођења политике развоја туризма и његове промоције у оквиру стратегије развоја Републике или Града,

5) промоције и организовања културних, умјетничких, спортских и других скупова и манифестација које доприносе развоју туристичке понуде мјеста или Града,

6) подстицање развоја подручја Града која нису укључена или су недовољно укључена у туристичку понуду Града,

7) подстицања и организација активности усмјерених за заштиту и одржање културно-историјских споменика и других материјалних добара од интереса за туризам и њихово укључивање у туристичку понуду,

8) организовања акција ради очувања туристичког простора, унапређивања туристичког округа и заштите животне средине на подручју Града,

9) израда програма и планова промоције туризма у складу са Стратегијом промоције туризма и програмских активности ТОРС-а,

10) реализовања програма боравка студијских група, пружање осталих сервисних информација и услуга туризма,

11) сарадња са удружењима, невладиним организацијама из области туризма,

12) сарадње са другим туристичким организацијама у

Републици односно БиХ,

13) обраде података о броју и структури туриста на подручју Града, те прикупљање и обрада свих других показатеља битних за праћење извршења постављених циљева и задатака, и то најмање једном у шест мјесеци на годишњем нивоу,

14) спровођење анкета и других истраживања у циљу утврђивања оцјене квалитета туристичке понуде на територији Града,

15) израде извјештаја о извршењу задатака, анализа и оцјена остварења програма рада и финансијског плана туристичке организације Града,

16) израда извјештаја, информација за потребе ТОРС-а,

17) оснивање туристичко-информативног центра,

18) учествовања у дефинисању циљева, политике развоја на нивоу Града,

19) прикупљање података за потребе информисања туриста,

20) посредовање у пружању услуга на селу, у апартманима, собама и кућама за одмор,

21) обезбјеђивања и израде информативно-пропагандног материјала којим се промовишу туристичке вриједности Града, као што су: штампане публикације, аудио и видео промотивни материјал, промоција путем веб-портала, сувенири, презентације,

22) организације испита за стицање звања туристичког водича за туристичка подручја која обухватају територију на којој се оснивају међуопштинске туристичке организације,

23) вођења евиденција обвезника боравишне таксе на подручју Града и друге послове од интереса за промоцију туризма на подручју Града у складу са посебним прописима.

(2) Јавна установа Туристичка организација Града Лакташи може да обавља и друге послове који су наведени у Закону о туризму ("Службени гласник Републике Српске", број: 45/17).

### IV – ДЈЕЛАТНОСТ УСТАНОВЕ

## Члан 8.

(1) Дјелатност Јавне установе Туристичка организација Града Лакташи је:

**47.61 Трговина на мало књигама у специјализованим продавницама**

- трговина на мало књигама свих врста

**47.63 Трговина на мало музичким и видео записима у специјализованим продавницама**

**47.78 Остала трговина на мало новом робом у специјализованим продавницама**

- трговина на мало сувенирима, рукотворинама и религијским производима,

- трговина на мало услугама продајних умјетничких галерија (умјетнинама)

**58.11 Издавање књига**

- издавање књига, брошура, летака и сличних публикација, обухватајући издавање рјечника и енциклопедија,

- издавање атласа, мапа (карата) и графикона,

- издавање звучних (аудио књига)

**58.14 Издавање часописа и периодичних публикација**

**58.19 Остала издавачка дјелатност**

- издавање (укључујући и на интернету):

- каталога,

- фотографија, гравура и разгледница,

- постера, репродукције умјетничких дјела,

- рекламних материјала,
- осталог штампаног материјала
- објављивање статистичких података и осталих информација на интернету

#### **59.20 Дјелатности снимања звучних записа и издавање музичких записа**

#### **68.20 Изнајмљивање и пословање сопственим некретнинама или некретнинама узетим у закуп (лизинг)**

#### **73.11 Агенција за рекламу и пропаганду**

- креирање и постављање реклама у новинама, часописима, на радију, на телевизији, интернету и осталим медијима,

- креирање и постављање реклама на отвореном простору, нпр. огласних плоча, паноа, сопштења, излога, осликавања аутомобила и аутобуса у изложбеним дворанама, итд.

- рекламирање из ваздуха,
- дистрибуцију рекламног и пропагандног материјала или узорака,

- уређивање штандова и осталих изложбених објеката и простора

#### **79.90 Остале резервацијске услуге и припадајуће дјелатности**

- остале резервацијске услуге повезане са путовањима:
  - резервације превоза, хотела, ресторана, изнајмљивање возила, резервације за забаву, спорт и итд.
  - услуге издавања станова (апартмана), за употребу у одређеном периоду током године ("time sharing"),
  - дјелатности продаје карата за позоришне представе, спортске и остале забавне догађаје,
  - услуге пружања помоћи туристима:
    - давање туристичких информација посјетиоцима,
    - дјелатност туристичких водича

#### **84.13 Регулисање и допринос успјешном пословању привреде**

- јавно управљање и регулисање разних економских подручја, обухватајући додјељивање субвенција,
- управљање истраживачком и развојном политиком и повезаним фондовима ради побољшања економских резултата,
- управљање општим пословима у подручју рада (радне снаге),
- примјена мјера политике регионалног развоја, нпр. у циљу смањења незапослености.

#### **93.29 Остале забавне и рекреативне дјелатности**

(2) Јавна установа Туристичка организација Града Лакташи може без уписа у регистар да обавља и друге дјелатности које служе дјелатности уписаној у регистар, које се уобичајено обављају уз те дјелатности, у мањем обиму или повремено, а у циљу остваривања функције за коју је основана.

### **V – СРЕДСТВА ЗА ОСНИВАЊЕ И ПОЧЕТАК РАДА ЈАВНЕ УСТАНОВЕ ТУРИСТИЧКА ОРГАНИЗАЦИЈА ГРАДА ЛАКТАШИ И НАЧИН ОБЕЗБЈЕЂЕЊА СРЕДСТАВА**

#### **Члан 9.**

Јавна установа Туристичка организација Града Лакташи је правни сљедник установе Туристичка организација општине Лакташи основане Одлуком о организовању и усклађивању пословања Јавне установе Туристичке организације општине Лакташи ("Службени гласник

општине Лакташи", број: 1/08, 4/08., 7/08 и 8/11) чији основни капитал по књиговодственом стању на дан 2.8.2022. године износи 7.240,00 КМ.

#### **Члан 10.**

Средства за пословање Јавне установе Туристичка организација Града Лакташи, обезбјеђују се из:

- 1) буџета оснивача,
- 2) од боравишне таксе,
- 3) кредитних задужења уз предходну сагласност оснивача,
- 4) дотација и
- 5) других извора.

### **VI – ПРАВА И ОБАВЕЗЕ ОСНИВАЧА У ПОГЛЕДУ ОБАВЉАЊА ДЈЕЛАТНОСТИ**

#### **Члан 11.**

У циљу обављања дјелатности због које је Јавна установа Туристичка организација Града Лакташи основана, Оснивач у складу са Законом:

- обезбјеђује средства и прописане услове за рад,
- врши благовремено именовање и разрјешење органа управљања и руковођења,
- даје сагласност на годишњи програм рада и финансијски план,
- разматра и усваја извјештај о пословању и годишњи обрачун,
- даје сагласност на Статут и
- даје сагласност на акт о унутрашњој организацији и систематизацији радних мјеста.

### **VII – МЕЂУСОБНА ПРАВА И ОБАВЕЗЕ ЈАВНЕ УСТАНОВЕ ТУРИСТИЧКА ОРГАНИЗАЦИЈА ГРАДА ЛАКТАШИ И ОСНИВАЧА**

#### **Члан 12.**

(1) Јавна установа Туристичка организација Града Лакташи се обавезује да ће послове из своје надлежности обављати благовремено, квалитетно и по правилима струке, на начин који ће задовољити потребе и интересе грађана из области туризма, развоја, очувања и заштите туристичких вриједности на територији Града за који је основана, на законит начин и у складу са закљученим уговорима и споразумима, те да неће без сагласности Оснивача предузети обављање других послова који не представљају предмет дјелатности утврђених овом одлуком.

(2) Јавна установа Туристичка организација Града Лакташи се обавезује да ће преузети имовину досадашње Јавне установе Туристичке организације општине Лакташи, те да ће у складу са Законом очувати њихову несметану вриједност, као и да овом имовином и новостеченом, поступа са пажњом доброг привредника.

(3) Јавна установа Туристичка организација Града Лакташи ће подносити оснивачу извјештаја из члана 11. најмање једанпут годишње, а на захтјев Оснивача и чешће.

(4) Оснивач према Јавној установи Туристичка организација Града Лакташи има обавезе, које су садржане у члановима 10. и 11. ове одлуке, као и у другим законским и подзаконским актима.

**VIII – ОРГАНИ ЈАВНЕ УСТАНОВЕ ТУРИСТИЧКА ОРГАНИЗАЦИЈА ГРАДА ЛАКТАШИ**

објављивања у "Службеном гласнику Града Лакташи".

**Члан 13.**

У Јавној установи Туристичка организација Града Лакташи орган управљања је Управни одбор, а орган руковођења је Директор.

**Члан 14.**

Управни одбор именује и разрјешава Оснивач.

(2) Управни одбор Јавне установе Туристичка организација Града Лакташи има три члана, с тим да запослени у Туристичкој организацији Града Лакташи, не могу бити чланови Управног одбора.

(3) Мандат чланова Управног одбора траје четири године.

**Члан 15.**

(1) Директор руководи установом, представља и заступа установу и одговоран је за законитост њеног рада.

(2) Директора установе именује и разрјешава Оснивач, на период од четири године, уз предходно спроведен поступак јавне конкуренције.

(3) Вршиоца дужности директора именује Скупштина Града, за период док траје поступак за именовање директора.

**Члан 16.**

Надлежност, поступак именовања и разрјешења органа управљања и руковођења, ближе ће се регулисати Статутом Јавне установе Туристичка организација Града Лакташи.

**IX – РОК ЗА ДОНОШЕЊЕ СТАТУТА****Члан 17.**

Јавна установа Туристичка организација Града Лакташи ће ускладити Статут са овом одлуком у року од 30 дана од дана њеног ступања на снагу.

**Члан 18.**

До доношења Статута и других општих аката, примјењиваће се општа акта Јавне установе Туристичка организација општине Лакташи, уколико нису у супротности са Законом и другим прописима.

**Члан 19.**

Чланови органа управљања и руковођења који су именовани односно изабрани на мандатни период, остају у мандату до истека мандата органа који их је изабрао, односно именовао, осим у случају престанка мандата, у складу са законом.

**Члан 20.**

Ступањем на снагу ове одлуке престаје да важи Одлука о организовању и усклађивању пословања Туристичке организације општине Лакташи ("Службени гласник општине Лакташи", број: 1/08, 4/08, 7/08 и 8/11).

**Члан 21.**

Ова одлука ступа на снагу осмог дана од дана

**СКУПШТИНА ГРАДА ЛАКТАШИ**

Број: 01-022-170/2022

Датум: 16. августа 2022. године.

Л а к т а ш и,

ПРЕДСЈЕДНИК  
СКУПШТИНЕ ГРАДА  
Саша Поповић, с. р.

500. На основу чланова 5, 7, 12. и 24. Закона о систему јавних служби ("Службени гласник Републике Српске", број: 68/07, 109/12 и 44/16), члана 39. став (2) тачка 9) Закона о локалној самоуправи ("Службени гласник Републике Српске", број: 97/16, 36/19 и 61/21), члана 107. Закона о предшколском васпитању и образовању ("Службени гласник Републике Српске", број: 79/15, 63/20 и 64/22) и члана 34. став (2) тачка 9) Статута Града Лакташи", ("Службени гласник Града Лакташи" број: 5/22), Скупштина Града Лакташи на сједници одржаној дана 16. августа 2022. године, д о н и ј е л а ј е

**О Д Л У К У****о организовању и усклађивању пословања  
Јавне установе Центар за предшколско васпитање и  
образовање Лакташи****Члан 1.**

Овом одлуком врши се организовање и усклађивање пословања Јавне установе Центар за предшколско васпитање и образовање Лакташи са Законом о систему јавних служби и Законом о предшколском васпитању и образовању.

**I – НАЗИВ ОСНИВАЧА****Члан 2.**

Град Лакташи (у даљем тексту: Оснивач) организује и усклађује пословање Јавне установе Центар за предшколско васпитање и образовање Лакташи, која обавља дјелатност на територији Града у складу са важећим законом у области предшколског васпитања и образовања.

**II – НАЗИВ И СЈЕДИШТЕ УСТАНОВЕ****Члан 3.**

(1) Назив установе из члана 2. ове одлуке је: Јавна установа Центар за предшколско васпитање и образовање Лакташи.

(2) Скраћени назив установе је: ЈУ Центар за предшколско васпитање и образовање Лакташи.

(3) Сједиште Јавне установе Центар за предшколско васпитање и образовање Лакташи је у Лакташима, улица Младена Стојановића број 3.

(4) У оквиру Јавне установе Центар за предшколско васпитање и образовање Лакташи дјелују три вртића: вртић “Принцеца Катарина Карађорђевић” у Лакташима, вртић “Звјездице” у Гламочанима и вртић “Бајка” у Александровцу.

(5) Организационе јединице (вртићи) у оквиру Јавне установе Центар за предшколско васпитање и образовање немају својство самосталног правног лица.

**Члан 4.**

(1) Јавна установа Центар за предшколско васпитање и образовање Лакташи је установа од посебног друштвеног интереса која обухвата васпитање и образовање дјеце предшколског узраста.

(2) Поред основне дјелатности из става (1) овог члана установа остварује и дјелатности којима се обезбјеђује исхрана, нега, превентивна здравствена и социјална заштита, као и друге дјелатности у функцији васпитања и образовања, под условом да се не омета обављање основне дјелатности.

**Члан 5.**

(1) Јавна установа Центар за предшколско васпитање и образовање Лакташи, може организовати предшколско васпитање и образовање за свако дијете у години пред полазак у школу.

(2) Програми за дјецу пред полазак у школу која нису обухваћена неким обликом предшколског васпитања и образовања, реализују се у складу са Правилником о условима и начину реализације програма за дјецу у години пред полазак у школу.

**Члан 6.**

Јавна станова Центар за предшколско васпитање и образовање Лакташи има својство правног лица, које стиче уписом у судски регистар.

**Члан 7.**

(1) У правном промету са трећим лицима, Јавна установа Центар за предшколско васпитање и образовање Лакташи иступа у своје име и за свој рачун, самостално и без ограничења.

(2) За обавезе створене у правном промету са трећим лицима, Јавна установа Центар за предшколско васпитање и образовање Лакташи одговара својом цјелокупном имовином.

(3) За обавезе Јавне установе Центар за предшколско васпитање и образовање Лакташи у правном промету, Оснивач одговара до висине свог улога.

**III – ДЈЕЛАТНОСТ УСТАНОВЕ****Члан 8.**

(1) Дјелатност установе је:

85.10 Предшколско образовање

88.91 Дјелатности дневне бриге о дјеци.

(2) Установа може без уписа у регистар да обавља и друге дјелатности које служе дјелатности уписаној у регистар, које се уобичајно обављају уз те дјелатности, у мањем обиму или повремено, а у циљу остваривања функције за коју је основана.

**IV – СРЕДСТВА ЗА ОСНИВАЊЕ И ПОЧЕТАК РАДА УСТАНОВЕ И НАЧИН ОБЕЗБЈЕЂЕЊА СРЕДСТАВА****Члан 9.**

Јавна установа Центар за предшколско васпитање и образовање Лакташи је правни сљедник установе Дјечије обданиште “Принцеца Катарина Карађорђевић” Лакташи, основана Одлуком о организовању и усклађивању пословања установе Дјечије обданиште “Принцеца Катарина Карађорђевић” Лакташи (“Службени гласник општине Лакташи”, број: 1/08, 4/08, 2/09, 5/11 и 4/16), чији основни капитал по књиговодственом стању на дан 1.8.2022. године износи 203.191,00 КМ.

**Члан 10.**

(1) Средства за обављање дјелатности Јавне установе Центар за предшколско васпитање и образовање Лакташи обезбјеђује оснивач.

(2) Јавна установа Центар за предшколско васпитање и образовање Лакташи може да оствари и приходе на основу:

1) донација,

2) спонзорства,

3) учешћа родитеља,

4) примјене прописа којим се регулише јавно - приватно партнерство и

5) других послова.

(3) Оснивач обезбјеђује средства за:

1) расходе за лична примања који се односе на бруто плате запослених и бруто накнаде трошкова и осталих личних примања запослених,

2) расходе по основу коришћења робе и услуга, осим расхода који се односе на директне и индиректне трошкове исхране дјеце и

3) издатке за нефинансијску имовину који се односе на издатке за произведену сталну имовину,

издатке за непроизведену сталну имовину и издатке за залихе материјала, робе, ситног инвентара и амбалаже.

(4) Средства за пословање Јавне установе Центар за предшколско васпитање и образовање Лакташи троше се у складу са Законом о буџетском систему Републике Српске, Законом о трезору и Одлуком о извршењу буџета општине Лакташи за текућу годину.

## V – ПРАВА И ОБАВЕЗЕ ОСНИВАЧА У ПОГЛЕДУ ОБАВЉАЊА ДЈЕЛАТНОСТИ

### Члан 11.

У циљу обављања дјелатности због које је Јавна установа Центар за предшколско васпитање и образовање Лакташи основана, Оснивач у складу са Законом:

- обезбјеђује средства и прописане услове за рад,
- врши благовремено именоване и разрјешење органа управљања и руковођења,
- даје сагласност на годишњи програм рада и финансијски план,
- разматра и усваја извјештај о пословању и годишњи обрачун,
- даје сагласност на Статут,
- даје сагласност на акт о унутрашњој организацији и систематизацији радних мјеста,
- доноси одлуку о економској цијени услуге предшколске установе на годишњем нивоу, на почетку календарске године, а на основу уписане дјецe у текућој радној години у предшколској установи.

## VI – МЕЂУСОБНА ПРАВА И ОБАВЕЗЕ ЈАВНЕ УСТАНОВЕ ЦЕНТАР ЗА ПРЕДШКОЛСКО ВАСПИТАЊЕ И ОБРАЗОВАЊЕ ЛАКТАШИ И ОСНИВАЧА

### Члан 12.

(1) Јавна установа Центар за предшколско васпитање и образовање Лакташи се обавезује да ће послове из своје надлежности обављати благовремено, квалитетно и по правилима струке, на начин који ће задовољити потребе и интересе грађана из области друштвене бриге о дјеци и подручја за које је основан, на законит начин и у складу са закљученим уговорима и споразумима, те да неће, без сагласности Оснивача предузети обављање других послова који не представљају предмет дјелатности утврђених овом одлуком.

(2) Јавна установа Центар за предшколско васпитање и образовање Лакташи се обавезује да ће расположивом имовином поступати у складу са Законом, очувати њену несмањену вриједност, те овом имовином и новостеченом имовином, поступати са пажњом доброг привредника.

(3) Јавна установа Центар за предшколско васпитање и образовање Лакташи ће Оснивачу подности извјештај из члана 11. најмање једном годишње, а на захтјев Оснивача и чешће.

(4) Оснивач према Јавној установи Центар за предшколско васпитање и образовање Лакташи има обавезе, које су садржане у члановима 10. и 11. ове одлуке, као и у другим законским и подзаконским актима.

## VII – ОРГАНИ ЈУ ЦЕНТАР ЗА ПРЕДШКОЛСКО ВАСПИТАЊЕ И ОБРАЗОВАЊЕ ЛАКТАШИ

### Члан 13.

У Јавној установи Центар за предшколско васпитање и образовање Лакташи орган управљања је Управни одбор, а орган руковођења је Директор.

### Члан 14.

- (1) Управни одбор именује и разрјешава оснивач.
- (2) Управни одбор Јавне установе Центар за предшколско васпитање и образовање Лакташи има три члана и то:
  - 1) представника Оснивача,
  - 2) представника савјета родитеља и
  - 3) представника стручног вијећа предшколске установе.
- (3) Мандат чланова управног одбора траје четири године.

### Члан 15.

- (1) Директор руководи установом, представља и заступа Јавну установу Центар за предшколско васпитање и образовање Лакташи и одговоран је за законитост њеног рада.
- (2) Директора установе именује и разрјешава Оснивач, на период од четири године, уз предходно спроведен поступак јавне конкуренције.
- (3) У случају да оснивач не именује директора предшколске установе, Скупштина Града Лакташи именоване вршиоца дужности директора на период који не може бити дужи од шест мјесеци без провођења поступка јавне конкуренције.
- (4) За вршиоца дужности директора Јавне установе Центар за предшколско васпитање и образовање Лакташи мора да буде именовано лице које испуњава услове за именоване директора предшколске установе у складу са законом.

### Члан 16.

Надлежност, поступак именовања и разрјешења органа Установе, ближе ће се регулисти Статутом Јавне установе Центар за предшколско васпитање и образовање Лакташи, а у складу са одредбама Законом о предшколском васпитању и образовању.

## VIII – РОК ЗА ДОНОШЕЊЕ СТАТУТА

### Члан 17.

Јавна установа Центар за предшколско васпитање и образовање Лакташи ће ускладити Статут са овом одлуком у року од 30 дана од дана ступања на снагу ове одлуке.

### Члан 18.

До доношења Статута и других општих аката, примјењиваће се општа акта Јавне установе Центар за предшколско васпитање и образовање Лакташи, уколико нису у супротности са Законом и другим прописима.

### Члан 19.

Чланови органа управљања и руковођења који су именовани односно изабрани на мандатни период, остају у мандату до истека мандата органа који их је изабрао, односно именован, осим у случају престанка мандата, у складу са законом.

### Члан 20.

Ступањем на снагу ове одлуке престаје да важи Одлука о организовању и усклађивању пословања Установе Дјечије обданиште "Принцеза Катарина Карађорђевић" Лакташи ("Службени гласник општине Лакташи", број: 1/08, 4/08, 2/09, 5/11 и 4/16).

## Члан 21.

Ова одлука ступа на снагу осмог дана од дана објављивања у "Службеном гласнику Града Лакташи".

## СКУПШТИНА ГРАДА ЛАКТАШИ

Број: 01-022-171/22

Датум: 16. августа 2022. године.

Л а к т а ш и,

ПРЕДСЈЕДНИК  
СКУПШТИНЕ ГРАДА  
Саша Поповић, с. р.

501. На основу члана 65. став (3), члана 69. став (1), члана 80. став (1), члана 125. став (2) и члана 134. став (2) Закона о уређењу простора и грађењу ("Службени гласник Републике Српске", број: 40/13, 106/15, 3/16 и 84/19), члана 39. став (2) тачка 37) Закона о локалној самоуправи ("Службени гласник Републике Српске", број: 97/16, 36/19 и 61/21) и члана 34. став (2) тачка 37) Статута Града Лакташи ("Службени гласник Града Лакташи", број: 5/22), Скупштина Града Лакташи, на сједници одржаној дана 16. августа 2022. године, д о н и ј е л а ј е

**О Д Л У К У**  
**о измјенама Одлуке о уређењу простора и**  
**грађевинском земљишту**

## Члан 1.

У Одлуци о уређењу простора и грађевинском земљишту ("Службени гласник општине Лакташи", број: 2/16, 3/17, 2/21, 7/21, 1/22 и 4/22), мијењају се: Прилог број 1 и прилог број 2 из члана 5. став 2. и 3. и прилог број 3 из члана 22. став 2., и чине њен саставни дио.

## Члан 2.

Ова одлука ступа на снагу осмог дана од дана објављивања у "Службеном гласнику Града Лакташи".

## СКУПШТИНА ГРАДА ЛАКТАШИ

Број: 01-022-172/22

Датум: 16. августа 2022. године

Л а к т а ш и,

ПРЕДСЈЕДНИК  
СКУПШТИНЕ ГРАДА  
Саша Поповић, с. р.

**ОПИС ГРАНИЦА ОБУХВАТА ГРАДСКОГ**  
**ГРАЂЕВИНСКОГ ЗЕМЉИШТА НА ПОДРУЧЈУ**  
**ГРАДА ЛАКТАШИ**

Обухват градског грађевинског земљишта чине дијелови к.о.Крнете, к.о.Мрчевци, к.о.Кобатовци, к.о.Маховљани, к.о.Лакташи-Ријечани, к.о.Лакташи, к.о.Јакуповци, к.о.Гламочани, к.о.Трн, к.о.Буковица, к.о.Велико Блашко, к.о.Довићи, к.о.Чардачани, к.о.Бошковићи, к.о.Милошевици, к.о.Доњи Друговићи, к.о.Горњи Друговићи, к.о.Деветина, к.о.Мало Блашко, к.о.Јаружани, к.о.Слатина, к.о.Тетојевићи и к.о. Кришковци.

**ГРАДСКО ГРАЂЕВИНСКО ЗЕМЉИШТЕ У**  
**НАСЕЉЕНОМ МЈЕСТУ АЛЕКСАНДРОВАЦ**

Градско грађевинско земљиште у насељеном мјесту Александровац обухвата дијелове три катастарске општине, и то дио к.о. Кобатовци, дио к.о. Крнете и дио к.о. Мрчевци, а исто је у обухвату сљедећих регулационих планова, са свим припадајућим измјенама и допунама:

- "Регулациони план Александровац (дио II етапе I фазе)",

- "Измјена регулационог плана за подручје Александровац - Маховљани I",

- "Регулациони план проширење индустријске зоне у Александровцу општина Лакташи",

- "Измјена дијела регулационог плана "Александровац (дио II етапе I фазе)"

- "Измјена дијела регулационог плана "Александровац - Маховљани I (дио II етапе I фазе)" општина Лакташи,

- "Измјена дијела измјене регулационог плана за подручје Александровац - Маховљани I",

- "Регулациони план производно-пословна зона Александровац 2"

- "Регулациони плана за проширење производно-пословне зоне Александровац 2"

Гранична линија градског грађевинског земљишта у насељеном мјесту Александровац, у складу са горе наведеним регулационим плановима, почиње на граници к.о. Кобатовци и к.о. Крнете, и то од тачке која на источној страни спаја парцеле к.ч.бр. 332 у к.о. Крнете и к.ч.бр. 24/1 у к.о. Кобатовци и наставља у правцу југа паралелно са магистралним путем М-16 кроз к.о. Кобатовце, односно западном страном наведеног пута озанченог као к.ч.бр. 1087 к.о. Кобатовци све до јужне тачке парцеле означене као к.ч.бр. 36/1 к.о. Кобатовци и ту се ломи у правцу запада и наставља јужном границом парцеле к.ч.бр. 36/1 к.о. Кобатовци све до парцеле к.ч.бр. 45/2 к.о. Кобатовци, гдје се ломи у правцу југа и даље наставља источном границом парцеле к.ч.бр. 45/2 к.о. Кобатовци све до парцеле к.ч.бр. 42 к.о. Кобатовци, гдје се ломи у правцу запада и наставља јужном границом парцеле к.ч.бр. 45/2 к.о. Кобатовци све до парцеле к.ч.бр. 40 к.о. Кобатовци, гдје се ломи у правцу



југа и наставља источном границом парцеле к.ч.бр. 40 к.о. Кобатовци све до парцеле к.ч.бр. 45/9 к.о. Кобатовци, гдје се ломи у правцу запада и наставља јужном границом парцеле к.ч.бр. 40 к.о. Кобатовци, све до парцеле к.ч.бр. 14/13 к.о. Кобатовци, гдје се ломи у правцу југа и наставља источном границом парцела к.ч.бр. 14/13, 14/15 и 14/4 к.о. Кобатовци све до парцеле к.ч.бр. 112/2 к.о. Кобатовци, гдје се ломи у правцу запада и наставља јужном границом парцеле к.ч.бр. 14/4 к.о. Кобатовци, те наставља даље дијелом јужном границом парцеле к.ч.бр. 14/1 к.о. Кобатовци у дужини око 42 m1 (мјерено од тремеђе парцела к.ч.бр. 14/4, 112/2 и 14/1 к.о. Кобатовци), гдје се ломи у правцу сјевера сјекући парцеле к.ч.бр. 14/1, 12, 11 и 8/1 к.о. Кобатовци, а све у складу са регулационим планом, све до границе к.о. Кобатовци и к.о. Крнете, односно до локалног пута који води за Бакинце означеног као к.ч.бр. 1546/1 к.о. Крнете.

Даље гранична линија градског грађевинског земљишта у насељеном мјесту Александровац, наставља у правцу сјевера сјекући локални пут који води за Бакинце означен као к.ч.бр. 1546/1 к.о. Крнете и наставља даље кроз к.о.. Крнете у правцу сјеверо-запада, и то југо-западном границом парцела к.ч.бр. 340/6, 340/8 и 340/7 к.о. Крнете све до парцеле к.ч.бр. 340/1 к.о. Крнете, гдје се ломи у правцу сјеверо-истока и наставља сјеверозападном границом парцеле к.ч.бр. 340/7 к.о. Крнете све до парцеле к.ч.бр.324/1 к.о. Крнете, гдје се ломи у првцу сјеверо-запада и наставља југо-западном границом парцеле к.ч.бр. 324/1 к.о. Крнете све до парцеле к.ч.бр. 340/4 к.о. Крнете, гдје се ломи у правцу сјеверо-истока и наставља сјеверо-западном грсраницом парцеле к.ч.бр. 324/1 к.о. Крнете све до парцеле к.ч.бр. 339/2 к.о. Крнете, те исту сјече у складу са регулационим планом и долази до тачке која је удаљена од магистралног пута М-16 од око 100 m1, и налази се на парцели к.ч.бр. 339/1 к.о. Крнете, гдје се ломи у правцу сјевера и наставља паралелно са магистралним путем М-16 на удаљености од око 100 m, а у складу са регулационим планом све парцеле означене као к.ч.бр. 246/2, к.о. Крнете, гдје се ломи у правцу запада и долази до границе са к.ч.бр.54/19 к.о. Крнете те се у тој тачки ломи у правцу југа и сијече магистрални пут те прати границу парцеле к.ч.бр.54/16 к.о. Крнете све до пута к.ч.бр.1540/1 к.о. Крнете који сијече и долазуи до границе парцеле к.ч.бр.258/4 к.о. Крнете. У тој тачки се ломи у правцу југозапада и прати пут к.ч.бр.1540/1 к.о. Крнете све до тремеђе парцела к.ч.бр.1540/1, к.ч.бр.1540/5 и к.ч.бр.352 к.о. Крнете.

Даље гранична линија градског грађевинског земљишта у насељеном мјесту Александровац прати пут означен као к.ч.бр.1545 к.о. Крнете и иде границама парцела к.ч.бр.352, к.ч.бр.353/1, к.ч.бр.349, к.ч.бр.351/1, к.ч.бр.350, к.ч.бр.351/17, к.ч.бр.351/2, к.ч.бр.351/3, к.ч.бр.351/4, к.ч.бр.351/6, к.ч.бр.351/5, к.ч.бр.353/3, к.ч.бр.362, к.ч.бр.365, к.ч.бр.366/1, к.ч.бр.367/1, к.ч.бр.52/5, к.ч.бр.386, к.ч.бр.387, к.ч.бр.388, к.ч.бр.391, к.ч.бр.392, к.ч.бр.393, к.ч.бр.394 к.о. Крнете и долази до пута к.ч.бр.1546/1 к.о. Крнете.

Даље гранична линија градског грађевинског земљишта у насељеном мјесту Александровац прати пут означен као к.ч.бр.1546/1 к.о. Крнете и иде границама парцела к.ч.бр.396/1, к.ч.бр.396/3, к.ч.бр.396/6, к.ч.бр.396/5, к.ч.бр.396/4, к.ч.бр.395, к.ч.бр.396/2, к.ч.бр.398, к.ч.бр.399, к.ч.бр.400/4, к.ч.бр.400/3, к.ч.бр.400/2, к.ч.бр.400/1, к.ч.бр.404, к.ч.бр.401, к.ч.бр.403, к.ч.бр.386, к.ч.бр.52/5 и к.ч.бр.52/2 к.о. Крнете све до границе са парцелом к.ч.бр.382 к.о. Крнете. Ту се гранична линија градског грађевинског земљишта ломи у правцу сјевера пратећи границу парцеле

к.ч.бр.52/2 к.о. Крбете, прелази магистрални пут и долази до к.ч.бр.52/7 к.о. Крнете и обухвата исту те даље обухвата к.ч.бр.528/10 к.о. Крнете и креће се њеном границом све до пута к.ч.бр.1540/4 к.о.Крнете који сијече и даље прати границу парцеле к.ч.бр.54/19 к.о. Крнете обухватајући исту и долази до границе парцеле к.ч.бр.54/6 к.о. Крнете. Ту се ломи у правцу југа и креће се границом парцеле к.ч.бр.54/19 к.о. Крнете све до границе парцеле к.ч.бр.241/3 к.о. Крнете. Ту се ломи у правцу истока и прати границе парцела к.ч.бр.241/3, 240 и 239/1 к.о.Крнете све до тремеђе парцела к.ч.бр.239/1, 54/4 и 54/20 к.о. Крнете. Ту се ломи у правцу сјевера пратећи границу парцеле к.ч.бр.54/20 а затим сијече парцелу к.ч.бр.54/5 к.о. Крнете и дио парцеле к.ч.бр.54/6 к.о. Крнете гдје се, пратећи обухват регулационог плана, ломи у правцу истока, пресијеца магистрални пут М-16 и настављаја даље сјеверном границом парцела к.ч.бр. 224/16, 225/1 и 225/55 к.о. Крнете, гдје се ломи у правцу сјевера и наставља западном границом парцеле к.ч.бр. 225/45 к.о. Крнете све до парцеле к.ч.бр. 225/1 к.о. Крнете, гдје се ломи у правцу сјеверо-истока и наставља сјеверо-западном границом парцеле к.ч.бр. 225/1 к.о. Крнете све до парцеле к.ч.бр. 229/1 к.о. Крнете, коју даље сјече у складу са регулационим планом до границе к.о.. Крнете и к.о. Мрчевци.

Даље гранична линија градског грађевинског земљишта у насељеном мјесту Александровац, наставља у правцу сјеверо-истока кроз к.о. Мрчевце сјекући парцелу к.ч.бр. 797/1 к.о. Мрчевци у складу са регулационим планом и даље се ломи у правцу југо-истока настављајући сјеверо-источном границом парцела к.ч.бр. 797/6, 795/2 и 795/3 к.о. Мрчевци све до локалног пута који води за Мрчевце, те исти сјече и наставља у правцу југа источном границом парцеле к.ч.бр. 798/13 к.о. Мрчевци све до парцеле к.ч.бр. 798/3 к.о. Мрчевци, гдје се ломи у правцу југо-запада и наставља југо-источном границом парцела к.ч.бр. 798/13, 798/10 и 798/9 к.о. Мрчевци, све до јужне тачке парцеле к.ч.бр. 798/9 к.о. Мрчевци, гдје се ломи у правцу југа сјекући парцелу к.ч.бр. 798/1 к.о. Мрчевци у складу са регулационим планом све до границе к.о. Крнете и даље наставља границама к.о. Мрчевци и к.о. Крнете до тремеђе к.о. Мрчевци, к.о. Крнете и к.о. Кобатовци, гдје даље наставља границом к.о. Мрчевци и к.о. Кобатовци границама парцела к.ч.бр. 868/1 к.о.Мрчевци и 1086/1 к.о. Кобатовци и то само западном границом парцеле 868/1 к.о. Мрчевци.

Даље гранична линија градског грађевинског земљишта у насељеном мјесту Александровац, наставља у правцу југо-запада кроз к.о. Кобатовци до парцеле к.ч.бр. 93/8 к.о. Кобатовци у складу са регулационим планом, гдје се ломи у правцу запада и наставља сјевером границом парцеле к.ч.бр. 938 к.о. Кобатовци, те даље наставља јужном страном парцеле к.ч.бр. 93/3 к.о. Кобатовци, даље континуирано наставља у правцу запада и сјече парцелу к.ч.бр. 93/4 к.о. Кобатовци, даље наставља јужном страном парцеле к.ч.бр. 93/2 к.о. Кобатовци, даље континуирано наставља у правцу запада и сјече парцелу к.ч.бр. 90/7 к.о. Кобатовци и даље наставља јужном границом парцела к.ч.бр. 90/5, 89 и 87/1 к.о. Кобатовци, даље континуирано наставља у правцу запада и сјече парцеле к.ч.бр. 90/4, 90/3, 86 и 83 к.о. Кобатовци све до парцеле к.ч.бр. 84/1 к.о. Кобатовци, гдје се ломи у правцу југа границом парцела к.ч.бр. 83 и 84/1 к.о. Кобатовци до јужне тачке парцеле к.ч.бр. 83 к.о. Кобатовци, гдје се ломи у правцу запада и даље наставља сјекући парцелу к.ч.бр. 84/1 и 84/2 к.о. Кобатовци, те даље наставља јужном границом парцеле к.ч.бр. 81 к.о. Кобатовци и даље континуирано наставља у

працу запада и сјече парцелу к.ч.бр. 80 к.о. Кобатовци све до парцеле к.ч.бр. 78/2 к.о. Кобатовци, гдје се ломи у правцу југа и наставља источном границом парцеле к.ч.бр. 78/2 к.о. Кобатовци све до парцеле к.ч.бр. 78/4 к.о. Кобатовци, гдје се ломи у правцу запада и наставља сјеверном границом парцеле к.ч.бр. 78/4 к.о. Кобатовци, те даље конитинуирано наставља у правцу запада сјекући парцелу к.ч.бр. 78/2 к.о. Кобатовци, даље наставља јужном границом парцеле к.ч.бр. 77 к.о. Кобатовци све до парцеле к.ч.бр. 76 к.о. Кобатовци, гдје се ломи у правцу југо-запада, те наставља до тромеђе парцела к.ч.бр. 76, 75/4 и 75/10 к.о. Кобатовци, граница даље наставља у правцу југо-запада, југо-источном границом парцела к.ч.бр. 75/4, 75/3, 75/2 и 75/13 к.о. Кобатовци све до парцеле к.ч.бр. 75/9 к.о. Кобатовци, те се ломи у правцу запада и наставља сјекући парцеле к.ч.бр. 75/9, 75/1 к.о. Кобатовци све до парцеле к.ч.бр. 69 к.о. Кобатовци, гдје се ломи у правцу југа даље настављајући јужном границом парцеле к.ч.бр. 69 к.о. Кобатовци све до парцеле к.ч.бр. 75/8 к.о. Кобатовци, гдје се ломи у праву југо-запада и наставља границом југо-источном границом парцела к.ч.бр. 69 и 68/2 к.о. Кобатовци, те даље континуирано наставља у правцу југо-запада сјекући парцеле к.ч.бр. 67 и 66 к.о. Кобатовци све до магистралног пута М-16, односно парцеле к.ч.бр. 1087 к.о. Кобатовци, гдје се ломи у правцу југа и наставља паралелно уз магистрални пут М-16 до средине западне границе парцеле к.ч.бр. 75/6 к.о. Кобатовци, гдје се ломи у правцу запада и спаја са почетном тачком.

## ГРАДСКО ГРАЂЕВИНСКО ЗЕМЉИШТЕ У НАСЕЉЕНОМ МЈЕСТУ ЛАКТАШИ

Градско грађевинско земљиште у насељеном мјесту Лакташи обухвата дијелове три катастарске општине, и то дио к.о. Лакташи, дио к.о. Лакташи-Ријечани и дио к.о. Маховљани, а исто је у обухвату сљедећих регулационих планова, са свим припадајућим измјенама и допунама:

-”Измјена регулационог плана за простор коридора магистралног пута Бањалука-Градишка на територији општине Лакташи, дионица Маховљани-Гламочани (Маховљанска петља)”

-”Измјена дијела регулационог плана дијела ужег урбаног подручја Лакташа” (Момића гробље),

-”Регулациони план Лакташи, дио урбаног подручја(индустријска зона)” књига 1,

-”Регулациони план Лакташи, дио урбаног подручја (спортско-рекреациони центар и комунално сервисна зона)” књига 2,

-”Измјена регулационог плана бањско-рекреационог центра Лакташи”,

-”Регулациони план Беглучиште”,

-”Регулациони план за дио урбаног подручја Лакташа, простор између саобраћајнице Бањалука-Лакташи, Кутлешиног гаја и Јелића брда”,

-”Измјена регулационог плана дијела урбаног подручја Лакташа”,

-”Регулациони план Јелића брдо, Лакташи”,

-”Регулациони план дијела центра Лакташа-простор између улице Маршала Тита, планираног прикључка на ауто-пут, улице Младена Стојановића до прикључка на улицу Маршала Тита и дио простора испод Јелића брда”,

-”Измјена регулационог плана дијела центра Лакташа (простор између улице Маршала Тита, планираног

прикључка на ауто-пут, улице Младена Стојановића до прикључка на улицу Маршала Тита и дио простора испод Јелића брда”) -терме,

-”Регулациони план за простор између улица Младена Стојановића, Козарске и Бранка Радичевића у Лакташима”,

-”Измјена регулационог плана стамбеног насеља Крушчик, Лакташи”,

-”План парцелације за ауто-пут Бања Лука-Добој”,

-”План парцелације за дио насељеног мјеста Лакташи у сврху формирања јединствене грађевинске парцеле” и

-”Регулациони план Центар 2”

## Први дио градског грађевинског земљишта у насељеном мјесту Лакташи

Гранична линија градског грађевинског земљишта у насељеном мјесту Лакташи, у складу са горе наведеним регулационим плановима, почиње на магистралном путу М-16 на граници к.о. Лакташи и к.о. Јакуповци и наставља у правцу југо-истока границом к.о. Лакташи и к.о. Јакуповци све до парцеле к.ч.бр. 510/27 к.о. Лакташи, гдје се ломи у правцу сјеверо-истока и наставља пресецајући парцелу к.ч.бр. 510/3 к.о. Лакташи све до средине сјеверо-западне границе парцеле к.ч.бр. 510/18 к.о. Лакташи, гдје се ломи под углом од 90 степени у правцу сјеверо-запада и наставља сјекући парцеле к.ч.бр. 510/3, 810/14, 810/13 и 510/12 к.о. Лакташи све до парцеле к.ч.бр. 510/5 к.о. Лакташи, даље гранична линија се ломи под углом од 90 степени у правцу сјеверо-истока и наставља југо-источном границом парцеле к.ч.бр. 510/5 к.о. Лакташи све до парцеле к.ч.бр. 510/10 к.о. Лакташи и даље наставља у правцу сјеверо-истока сјекући парцеле к.ч.бр. 510/10, 510/11, 508/1, 510/1, 442/1, 441/4, 441/2, 441/1 и 440 к.о. Лакташи све до парцеле к.ч.бр. 438 к.о. Лакташи, а све у складу са ”Регулационим планом Беглучиште”.

Даље гранична линија градског грађевинског земљишта у насељеном мјесту Лакташи наставља у правцу сјеверо-истока и то дијелом сјеверозападном границом парцеле к.ч.бр. 438 к.о. Лакташи и даље наставља у истом правцу сјекући парцеле к.ч.бр. 440, 437 и 428/24 к.о. Лакташи све до парцеле к.ч.бр. 428/12 к.о. Лакташи и даље гранична линија наставља у истом правцу сјеверо-западном границом парцела к.ч.бр. 428/12, 428/1, 428/25, 428/28, 428/11, 428/19 и 428/20 к.о. Лакташи све до парцеле к.ч.бр. 428/7 к.о. Лакташи, гдје се ломи под углом од 90 степени у правцу југо-истока и наставља југозападном границом парцеле к.ч.бр. 428/7 к.о. Лакташи све до парцеле к.ч.бр. 418/4 к.о. Лакташи, даље гранична линија се ломи под углом од 90 степени у правцу сјеверо-истока и наставља југо-источном границом парцела к.ч.бр. 428/7, 428/6, 428/4, 428/3, 428/2 и 428/29 к.о. Лакташи све до тромеђе парцела к.ч.бр. 428/29, 418/8 и 566 к.о. Лакташи, односно до пута означеног као к.ч.бр. 566 к.о. Лакташи.

Даље гранична линија градског грађевинског земљишта у насељеном мјесту Лакташи наставља у правцу сјеверо-истока пресецајући парцеле к.ч.бр. 566 и 326/4 к.о. Лакташи, гдје се ломи у правцу сјеверо-запада сјекући парцеле к.ч.бр. 326/4, 326/3, 566, 422/1, 419/2 к.о. Лакташи све до парцеле к.ч. бр. 323/1 к.о. Лакташи, а све у складу са ”Регулационим планом Беглучиште”, даље гранична линија се ломи под углом од 90 степени у правцу сјеверо-истока и наставља сјекући парцеле к.ч.бр. 323/1, 323/5, 322, 555, 350/2 и 350/4 к.о. Лакташи све до средине парцеле к.ч.бр.

350/4 к.о. Лакташи, гдје се ломи под углом од 90 степени у правцу југо-истока и наставља сјекући парцеле к.ч.бр. 350/4, 350/2, 555, 332, 331, 334/1, 341/1, 341/8, 342/1, 342/2 и 348/1 к.о. Лакташи све до парцеле (пута) к.ч.бр. 373 к.о. Лакташи, а све у складу са "Регулационим планом Лакташи, дио урбаног подручја (спортско-рекреациони центар и комунално сервисна зона)".

Даље гранична линија градског грађевинског земљишта у насељеном мјесту Лакташи се ломи под углом од 90 степени у правцу сјеверо-истока и наставља сјекући парцеле к.ч.бр. 737, 372/2, 373, 348/2, 348/3, 349, 555, 350/2, 350/1, 366/10, 560/2, 64/1, 355, 64/7, 64/5, 64/4, 64/15, 64/3, 64/2, 64/12, 1481/1, 1481/2 и 1482 к.о. Лакташи све до локалног пута Лакташи – Србац (тзв. „Канал“) означен као к.ч.бр. 1584/1 к.о. Лакташи, а све у складу са "Регулационим планом Лакташи, дио урбаног подручја (спортско-рекреациони центар и комунално сервисна зона)".

Даље гранична линија градског грађевинског земљишта у насељеном мјесту Лакташи се ломи под углом од 90 степени у правцу сјеверо-запада и пресеца локални пут Лакташи – Србац (тзв. „Канал“) означен као к.ч.бр. 1584/1 к.о. Лакташи све до тремеће парцела к.ч.бр. 1584/1, 1301/2 и 1299 к.о. Лакташи, гдје се ломи у правцу истока и наставља паралелно са локалним путем Лакташи – Србац (тзв. „Канал“) јужном границом парцела к.ч.бр. 1299, 1297 и 1298/2 к.о. Лакташи све до парцеле к.ч.бр. 1296 к.о. Лакташи, даље гранична линија се ломи у правцу сјеверо-истока и наставља југо-источном границом парцеле к.ч. бр. 1298/2 к.о. Лакташи све до њене средине, гдје се ломи под углом од 90 степени у правцу сјеверо-запада и наставља сјекући парцеле к.ч.бр. 1298/2, 1298/1 те долази до границе парцеле 1301/1 обухвата исту те даље сијече парцеле к.ч.бр. 1302/3, 1302/2, 1302/1, 1306/1 и 1304 к.о. Лакташи све до парцеле к.ч.бр. 1305 к.о. Лакташи.

Даље гранична линија градског грађевинског земљишта у насељеном мјесту Лакташи наставља границом парцела к.ч.бр. 1304 и 1305 к.о. Лакташи и границом парцела к.ч.бр. 1304 и 1312/9 к.о. Лакташи, као и границом парцела к.ч.бр. 1304 и 1312/2 к.о. Лакташи све до парцеле к.ч.бр. 1313 к.о. Лакташи, гдје се ломи у правцу југо-запада и наставља границом парцела к.ч.бр. 1304 и 1313 к.о. Лакташи све до средине сјеверо-западне границе парцеле к.ч.бр. 1304 к.о. Лакташи.

Даље гранична линија градског грађевинског земљишта у насељеном мјесту Лакташи се ломи у правцу сјеверо-запада и наставља сјекући парцелу к.ч.бр. 1313 к.о. Лакташи све до парцеле (пута) к.ч.бр. 1588/1 к.о. Лакташи, даље се ломи у правцу југо-запада и наставља границом парцела к.ч.бр. 1313 и 1588/1 к.о. Лакташи у дужини од око 6 m1, даље гранична линија се ломи у правцу сјеверо-запада и наставља сјекући парцелу (пут) к.ч.бр. 1588/1 к.о. Лакташи.

Даље гранична линија градског грађевинског земљишта у насељеном мјесту Лакташи наставља у правцу сјеверо-запада сјеверо-источном границом парцела к.ч.бр. 1322/16, 1322/7, 1322/15, 1322/12, 1322/5 и 1322/14 к.о. Лакташи све до парцеле (пута) к.ч.бр. 1330 к.о. Лакташи коју пресеца у истом правцу све до парцеле к.ч.бр. 1339/20 к.о. Лакташи, даље гранична линија се ломи у правцу југо-запада настављајући границом парцела к.ч.бр. 1330 и 1339/20 к.о. Лакташи и границом парцела к.ч.бр. 1330 и 1339/21 к.о. Лакташи све до парцеле к.ч. бр. 1329/2 к.о. Лакташи, даље гранична линија се ломи у правцу сјеверо-запада и наставља сјеверо-источном границом парцела к.ч.бр. 1329/2, 1329/9, 1329/8, 1329/7, 1329/1, 1329/5, 1329/6, 1329/12, 1329/4

и 1329/3 к.о. Лакташи све до парцеле к.ч. бр. 1338 к.о. Лакташи, даље гранична линија се ломи у правцу југо-запада и наставља границом парцела к.ч.бр. 1338 и 1329/3 к.о. Лакташи све до најјужније тачке на парцели к.ч.бр. 1338 к.о. Лакташи, гдје се ломи у правцу сјеверо-запада и наставља сјеверо-источном границом парцела к.ч.бр. 1329/3 и 1326/1 к.о. Лакташи све до магистралног пута М-16 означеног као к.ч.бр. 1580/2 к.о. Лакташи, те исти у истом правцу пресеца све до парцеле к.ч.бр. 1437 к.о. Лакташи.

Даље гранична линија градског грађевинског земљишта у насељеном мјесту Лакташи се ломи у правцу југо-запада и наставља паралелно магистралним путем М-16 и то сјеверо-западном границом магистралног пута М-16 означеног као к.ч. бр. 1580/2 к.о. Лакташи све до средине југо-источне границе парцеле к.ч.бр. 1454/1 к.о. Лакташи, гдје се ломи под углом од 90 степени у правцу сјеверо-запада и наставља сјекући парцеле к.ч. бр. 1454/1 и 1459/1 к.о. Лакташи све до средине парцеле к.ч.бр. 1458/1 к.о. Лакташи, гдје се ломи у правцу југо-запада и наставља сјекући парцеле к.ч.бр. 1458/1, 1458/9 и 1458/8 к.о. Лакташи све до тремеће парцела к.ч.бр. 1458/8, 1/2 и 1/1 к.о. Лакташи, а све у складу са "Регулационим планом дијела центра Лакташа-простор између улице Маршала Тита, планираног прикључка на ауто-пут, улице Младена Стојановића до прикључка на улицу Маршала Тита и дио простора испод Јелића брда".

Даље гранична линија градског грађевинског земљишта у насељеном мјесту Лакташи наставља у правцу југо-запада и то сјеверо-западном границом парцеле к.ч.бр. 1/2 к.о. Лакташи све до парцеле к.ч. бр. 1/60 к.о. Лакташи, гдје се ломи у правцу сјеверо-запада и наставља паралелно са парцелом к.ч. бр. 1/60 к.о. Лакташи сјекући парцеле к.ч.бр. 1/21, 1/20, 1/19, 1/18, 1/17, 1/16, 1/14, 1/15, 1/13, 1/12, 1/11, 1/10, 1/9, 1/8, 1/7, 1/6, 1/5, 1/3, 1/62, 1/63, 1/4, 1/80 и 1/83 к.о. Лакташи све до средине парцеле к.ч.бр. 1426/15 к.о. Лакташи, даље гранична линија се ломи у правцу југа и наставља сјекући парцеле к.ч.бр. 1426/15, 1426/28, 1426/21, 1426/29, 554/3 и 554/1 к.о. Лакташи све до парцеле к.ч.бр. 561 к.о. Лакташи, гдје се ломи у правцу запада и наставља сјеверном границом парцеле к.ч.бр. 561 к.о. Лакташи све до границе к.о. Лакташи и к.о. Лакташи-Ријечани, а све у складу са "Регулационим планом за простор између улица Младена Стојановића, Козарске и Бранка Радичевића у Лакташима".

Даље гранична линија градског грађевинског земљишта у насељеном мјесту Лакташи се ломи у правцу југа и наставља границом к.о. Лакташи и к.о. Лакташи-Ријечани све до парцеле к.ч.бр. 562/2 к.о. Лакташи и даље наставља у правцу југа средином парцеле к.ч.бр. 562/2 к.о. Лакташи све до средине источне границе парцеле к.ч.бр. 188/15 к.о. Лакташи, гдје се ломи у правцу запада и наставља сјекући парцеле к.ч.бр. 188/15 и 189/1 к.о. Лакташи све у дужини од око 36 m1 у наведеном працу, гдје се ломи у правцу југа и наставља сјекући парцелу к.ч.бр. 189/1 к.о. Лакташи све до тремеће парцела к.ч.бр. 189/1, 204/94 и 204/1 к.о. Лакташи, гдје се ломи у правцу сјеверо-запада и даље наставља сјевероисточном границом парцеле к.ч.бр. 204/1 к.о. Лакташи све до парцеле к.ч.бр. 193/1 к.о. Лакташи, гдје се ломи у працу југа настављајући дијелом западном границом парцеле к.ч.бр. 204/1 к.о. Лакташи све до парцеле к.ч.бр. 204/101 к.о. Лакташи, гдје се ломи у правцу југо-запада и пресеца парцеле к.ч.бр. 193/1 и 192/1 к.о. Лакташи све до средине сјевероисточне границе парцеле к.ч.бр. 192/9 к.о. Лакташи, гдје се гранична линија ломи у правцу сјеверо-запада и наставља дијелом сјеверо-источном границом

парцеле к.ч.бр. 192/9 к.о. Лакташи све до њене најсјеверније тачке, даље гранична линија се ломи у правцу југо-запада и наставља сјеверозападном границом парцела к.ч.бр. 192/9, 192/8, 192/7, 192/3 и 192/1 к.о. Лакташи све до границе к.о. Лакташи и к.о. Лакташи-Ријечани.

Даље гранична линија градског грађевинског земљишта у насељеном мјесту Лакташи наставља у правцу југо-запада кроз к.о. Лакташи-Ријечани и то сјеверозападним границама парцела к.ч.бр. 834/9, 834/7, 834/5 и 834/4 к.о. Лакташи-Ријечани, даље гранична линија наставља у истом правцу сјекући парцелу к.ч.бр. 834/1 к.о. Лакташи-Ријечани све до средине сјеверо-источне границе парцеле к.ч.бр. 834/3 к.о. Лакташи-Ријечани, гдје се ломи у правцу сјеверо-запада и наставља сјеверо-источном границом парцеле к.ч.бр. 834/3 к.о. Лакташи-Ријечани све до краја наведене границе, гдје се ломи у правцу југо-запада и наставља сјеверозападном границом парцеле к.ч.бр. 834/3 к.о. Лакташи-Ријечани, гдје се ломи у правцу југо-истока и наставља југо-западном границом парцеле к.ч.бр. 834/3 к.о. Лакташи-Ријечани све до парцеле к.ч.бр. 834/2 к.о. Лакташи-Ријечани, даље гранична линија се ломи у правцу југо-запада и наставља сјеверозападном границом парцела к.ч.бр. 834/2 и 834/8 к.о. Лакташи-Ријечани све до краја границе парцеле к.ч.бр. 834/8 к.о. Лакташи-Ријечани, гдје се ломи у правцу југо-истока настављајући југо-западном границом парцеле к.ч.бр. 834/8 к.о. Лакташи-Ријечани до парцеле к.ч.бр. 986 к.о. Лакташи-Ријечани коју пресеца у истом правцу све до парцеле к.ч.бр. 868/16 к.о. Лакташи-Ријечани, гдје се ломи у правцу сјеверо-истока и наставља сјеверо-западном границом парцела к.ч.бр. 868/16, 868/13, 868/3, 868/5 и 868/6 к.о. Лакташи-Ријечани све до границе к.о. Лакташи-Ријечани и к.о. Лакташи.

Даље гранична линија градског грађевинског земљишта у насељеном мјесту Лакташи се ломи у правцу југо-истока и наставља границом к.о. Лакташи-Ријечани и к.о. Лакташи све до парцеле к.ч.бр. 878/8 к.о. Лакташи-Ријечани, гдје се ломи у правцу истока и наставља кроз к.о. Лакташи сјекући парцеле к.ч.бр. 563/3, 193/1, 204/14, 204/13, 204/16, 204/17 к.о. Лакташи све до парцеле к.ч.бр. 204/68 к.о. Лакташи, гдје се ломи у правцу југо-истока и наставља југо-западном границом парцела к.ч.бр. 204/68, 204/52, 204/23, 204/22 и 204/73 к.о. Лакташи све до парцеле к.ч. бр. 204/21 к.о. Лакташи, гдје се ломи у правцу југо-запада и наставља сјеверо-западном границом парцела к.ч.бр. 204/21, 204/66, 204/59, 203/2 и 563/1 к.о. Лакташи све до границе к.о. Лакташи и к.о. Лакташи-Ријечани.

Даље гранична линија градског грађевинског земљишта у насељеном мјесту Лакташи наставља у правцу југо-запада кроз к.о. Лакташи-Ријечани сјеверо-западном границом парцела к.ч.бр. 878/5, 878/10, 880/1 и 881/1 к.о. Лакташи-Ријечани све до парцеле к.ч.бр. 881/11 к.о. Лакташи-Ријечани, и даље гранична линија наставља у истом правцу сјекући парцеле к.ч.бр. 881/11, 987 и 886/5 к.о. Лакташи-Ријечани све до парцеле к.ч.бр. 886/11 к.о. Лакташи-Ријечани и даље наставља у правцу југо-запада, сјеверо-западним границом парцела к.ч.бр. 886/11, 886/12, 896/1, 898/3, 890/1, 890/6, 890/3 и 988/3 к.о. Лакташи-Ријечани све до границе к.о. Лакташи-Ријечани и к.о. Јакуповци, гдје се гранична линија ломи у правцу сјеверо-истока и наставља границом к.о. Лакташи-Ријечани и к.о. Јакуповци све до тремеће к.о. Лакташи-Ријечани, к.о. Јакуповци и к.о. Лакташи.

Даље гранична линија градског грађевинског земљишта у насељеном мјесту Лакташи се ломи у правцу југо-истока и наставља границом к.о. Лакташи и к.о. Јакуповци све до

парцеле к.ч.бр. 486/30 к.о. Лакташи, гдје се гранична линија ломи у правцу југа и наставља сјекући парцеле к.ч.бр. 486/30, 486/26, 486/4, 486/22, 486/11, 486/1, 486/20, 486/19, 486/18, 486/21, 495/3 и 495/6 к.о. Лакташи у складу са "Регулационим планом за дио урбаног подручја Лакташа, простор између саобраћајнице Бањалука-Лакташи, Кутлешиног гаја и Јелића брда" све до средине парцеле к.ч. бр. 495/6 к.о. Лакташи гдје се ломи под углом од 90 степени и наставља у правцу истока сјекући парцеле к.ч.бр. 495/6, 495/4, 495/1, 495/8 и 484/1 к.о. Лакташи у складу са регулационим планом све до магистралног пута М-16 означеног као к.ч.бр. 558/1 к.о. Лакташи, гдје се ломи под углом од 90 степени у правцу југа и наставља средином наведеног пута до почетне тачке.

У горе наведеном обухвату градског грађевинског земљишта у насељеном мјесту Лакташи, дио земљишта који није обухваћен спроведбеним документима просторног уређења и урбанистичким плановима не може се сматрати као градско грађевинско земљиште. Гранична линија наведеног земљишта почиње на тремећи парцела к.ч.бр. 251 и 263/1 к.о. Лакташи и 878/10 к.о. Лакташи-Ријечани и наставља у правцу југа границом к.о. Лакташи и к.о. Лакташи-Ријечани све до парцеле к.ч.бр. 264/3 к.о. Лакташи, гдје се ломи у правцу истока и наставља сјекући парцелу к.ч.бр. 263 к.о. Лакташи све до парцеле к.ч.бр. 264/2 к.о. Лакташи и даље наставља у истом правцу сјеверном границом парцеле к.ч.бр. 264/2 к.о. Лакташи све до парцеле к.ч.бр. 265/2 к.о. Лакташи и даље наставља у истом правцу сјекући парцеле к.ч.бр. 265/2, 266/1, 270/2 и 270/13 к.о. Лакташи све до парцеле к.ч.бр. 270/3 к.о. Лакташи, гдје се ломи у правцу сјеверо-запада и наставља сјекући парцеле к.ч.бр. 270/3, 270/13, 270/2 и 564/3 к.о. Лакташи све до тремеће парцела к.ч.бр. 564/3, 259 и 246/5 к.о. Лакташи и даље наставља у истом правцу сјеверо-источним границом парцела к.ч.бр. 259, 257, 247, 248 и 249 к.о. Лакташи све до парцеле к.ч.бр. 263/1 к.о. Лакташи, гдје се ломи у правцу запада и наставља сјекући парцелу к.ч.бр. 263/1 к.о. Лакташи све до почетне тачке.

#### Други дио градског грађевинског земљишта у насељеном мјесту Лакташи

Други дио градског грађевинског земљишта у насељеном мјесту Лакташи налази се у обухвату "Измјене регулационог плана за простор коридора магистралног пута Бањалука-Градишка на територији општине Лакташи, дионица Маховљани-Гламочани (Маховљанска петља)" и "Плана парцелације за ауто-пут Бања Лука-Добој", односно у к.о. Лакташи, к.о. Лакташи-Ријечани и к.о. Маховљани.

Гранична линија градског грађевинског земљишта у обухвату "Измјене регулационог плана за простор коридора магистралног пута Бањалука-Градишка на територији општине Лакташи, дионица Маховљани-Гламочани (Маховљанска петља)" почиње у к.о. Лакташи и то на тремећи магистралног пута М-16 к.ч.бр.1580/2 и парцела к.ч.бр.1339/14 и 1339/13 к.о. Лакташи те се креће у правцу југо-истока границама парцела к.ч.бр.1339/13, 1339/17 к.о. Лакташи, сијече парцелу к.ч.бр.1339/19 к.о. Лакташи, прати границу парцеле к.ч.бр.1339/23 к.о. Лакташи, сијече парцеле к.ч.бр.1339/41 и 1339/40 к.о. Лакташи те се на једном дијелу те парцеле ломи, у складу са обухватом "Измјене регулационог плана за простор коридора магистралног пута Бањалука-Градишка на територији општине

Лакташи, дионица Маховљани-Гламочани (Маховљанска петља)", и скреће на сјеверо-исток те даље сијече парцеле к.ч.бр.1339/38, 1339/39, 1337/3, 1337/8, 1337/1, 1337/9, прелази пут к.ч.бр.1082 и даље сијече парцелу к.ч.бр.1078/5 те долази до границе парцеле к.ч.бр.1076/1 к.о. Лакташи.

Од ове тачке гранична линија градског грађевинског земљишта се креће према југо-истоку, у складу са обухватом "Плана парцелације за ауто-пут Бања Лука-Добој", те прати границе парцела к.ч.бр.1076/1, 1079/1, 1081/1, 1065/2, 1065/3, 1065/4 к.о. Лакташи све до границе парцеле к.ч.бр.1065/5 к.о.Лакташи. У овој тачки се ломи и скреће према југо-западу и обухвата парцелу к.ч.бр.1321/1 к.о. Лакташи и пресијеца пут к.ч.бр.1588/1 к.о. Лакташи, у складу са обухватом "Плана парцелације за ауто-пут Бања Лука-Добој", и долази на тремеђу парцела к.ч.бр.1094, 1095/2 и 1096/1 к.о.Лакташи. Даље гранична линија градског грађевинског земљишта прати границе парцела к.ч.бр.1096/1, 1097, 1100, 1101/1, 1113/1, 1106/2, 1111/1 и долази до локалног пута Лакташи-Кукуље к.ч.бр.1584/1 к.о. Лакташи гдје се ломи и скреће у правцу југо-запада пратећи локални пут све до парцеле к.ч.бр.1109 к.о. Лакташи гдје, у складу са обухватом "Плана парцелације за ауто-пут Бања Лука-Добој", прелази локални пут Лакташи-Кукуље и долази до границе парцеле к.ч.бр.1491к.о. Лакташи.

Од ове тачке гранична линија градског грађевинског земљишта се креће пратећи границе парцела к.ч.бр.1491, 1492/3, 1293/1, 1293/2, 1291/1, 1290/3, 1290/4, 1290/1, 1290/7, 1290/2, 1289/1, 1289/6, 1289/2, 1289/3, 1288/3, 1288/4, 1288/1 и дијелом 1287 к.о. Лакташи те се, у складу са обухватом "Плана парцелације за ауто-пут Бања Лука-Добој", ломи и прелази пут к.ч.бр.1278 к.о. Лакташи и долази до границе парцеле к.ч.бр.1283/2 к.о. Лакташи. Даље прати границу парцеле к.ч.бр. 1283/2 к.о. Лакташи и долази до границе парцеле к.ч.бр.1285 к.о.Лакташи гдје сијече пут к.ч.бр.1284 к.о. Лакташи и долази до парцеле к.ч.бр.1132 к.о. Лакташи коју обухвата и пратећи њену границу долази до локалног пута Лакташи-Кукуље к.ч.бр.1584/1 к.о. Лакташи.

У овој тачки гранична линија градског грађевинског земљишта се ломи према сјеверо-истоку и прати локални пут Лакташи-Кукуље све до границе парцеле к.ч.бр.983/1 к.о. Лакташи. Даље прати границе парцела к.ч.бр.983/1, 969/2, 962/1, 757/2, 758/1, 760/2, 765/2 к.о. Лакташи и долази до пута к.ч.бр.1582/1 к.о. Лакташи који сијече, у складу са обухватом "Плана парцелације за ауто-пут Бања Лука-Добој", те се даље креће пратећи границе парцела к.ч.бр.802/2, 792/4, 793/2, 793/3, 801/2, 798/2, 809/2, 810/2, 812/2, 811/2, 821/4, 821/5, 830/3, 831/1, 834/1, 834/6, 835/1, 836/1 и дијелом 837/2 к.о. Лакташи. На дијелу к.ч.бр. 837/2 к.о. Лакташи се ломи и скреће у правцу сјеверо-истока сијекући парцеле к.ч.бр.837/2, 837/4, 838/3, 888/5, 888/2, 856/1, 859/1 и 860/1 к.о. Лакташи те долази на границу парцела к.ч.бр.860/1 и 862/1 к.о. Лакташи. Даље се креће пратећи границу парцеле к.ч.бр.860/1 к.о. Лакташи до ријеке Врбас.

Од ове тачке гранична линија градског грађевинског земљишта се ломи и скреће према сјеверо-западу, у складу са обухватом "Плана парцелације за ауто-пут Бања Лука-Добој", те иде границама парцела к.ч.бр.860/1, 859/1, 856/1, 888/2, 839/1, 840, 843, 846, 844/1, 835/2, 828/2, 823, 827/1, 796, 794/1, 792/2, 791, 765/1, 768/2, 769/7, 767/2, 766/1, 759/1, 759/18, 759/16, 759/9, 759/2, 759/3, 757/1 к.о. Лакташи и крећући се границом ове парцеле долази до локалног пута Лакташи-Кукуље к.ч.бр.1584/2 к.о. Лакташи. Од ове тачке

гранична линија градског грађевинског земљишта прати локални пут Лакташи-Кукуље у правцу сјеверо-истока све до тачке гдје, у складу са обухватом "Плана парцелације за ауто-пут Бања Лука-Добој", сијече пут и долази на тремеђу парцела к.ч.бр.752/1, 755/1 и 1584/2 к.о. Лакташи.

Од ове тачке гранична линија градског грађевинског земљишта се ломи и скреће према сјеверо-западу, у складу са обухватом "Плана парцелације за ауто-пут Бања Лука-Добој", те иде границом парцеле к.ч.бр.752/1 к.о. Лакташи до пута к.ч.бр.750 к.о. Лакташи који сијече и даље наставља границама парцела к.ч.бр.748/4, 743/1, 742/2, 738/3, 737/3, 731/1, 729/1, 728/5, 728/4, 728/3 к.о. Лакташи све до пута к.ч.бр.728/6 к.о. Лакташи који сијече и наставља даље границом парцеле к.ч.бр.732/2 к.о. Лакташи те сијече пут к.ч.бр.1581 к.о. Лакташи. Из ове тачке гранична линија градског грађевинског земљишта даље се креће границама парцела к.ч.бр.1028/2, 1028/1, 700/1, 699/2, 703/4, 703/3, 703/2, 703/1, 704/1, 695/1, 696/1, 677/1, 676/1, 677/2, 671/1 к.о. Лакташи све до тачке у којој, у складу са обухватом "Плана парцелације за ауто-пут Бања Лука-Добој", сијече пут к.ч.бр.1048/1 к.о. Лакташи. Од ове тачке даље се креће границама парцела к.ч.бр.1052/1, 1059/1, 1061/1, 1056 к.о. Лакташи и долази до пута к.ч.бр.1581 к.о. Лакташи који прати а затим сијече и долази на тремеђу парцела к.ч.бр.661/3, 661/25 и 1581 к.о. Лакташи. Даље се гранична линија градског грађевинског земљишта креће границом парцеле к.ч.бр.661/3 коју обухвата и долази до пута к.ч.бр.1581 к.о. Лакташи уз чију границу се даље креће све до магистралног пута М-16 Бањалука-Градишка к.ч.бр.1580/1 к.о. Лакташи. Од ове тачке прати границу магистралног пута све до тремеђе парцела к.ч.бр.655/2, 655/10 и 1580/1 к.о. Лакташи те се у тој тачки ломи и сијече магистрални пут М-16 и долази до тремеђе парцела к.ч.бр.1360/6, 1359/1 и 1580/1 к.о. Лакташи.

У овој тачки гранична линија градског грађевинског земљишта се ломи и скреће према југо-западу те се креће границом магистралног пута М-16 до пута к.ч.бр.1354/2 к.о. Лакташи, креће се његовом границом те га сијече, у складу са обухватом "Плана парцелације за ауто-пут Бања Лука-Добој", и долази до границе парцеле к.ч.бр.1354/1 те се даље креће пратећи границе парцела к.ч.бр.1354/1, 1355/5, 1355/3, 1355/4, 1357/26, 1357/40, 1357/39, 1357/18, 1357/19, 1357/20, 1357/21 к.о. Лакташи и долази до границе парцеле к.ч.бр.1346/3 к.о. Лакташи. Ту се ломи према југо-западу и прати границу парцеле к.ч.бр.1357/21 к.о. Лакташи до тремеђе парцела к.ч.бр.1357/21, 1346/3 и 1346/1 к.о. Лакташи. У овој тачки се ломи у правцу југа и прати границу парцеле к.ч.бр.1346/1 обухватајући исту све до тремеђе ове парцеле са парцелама к.ч.бр.1382/1 и 1382/3 к.о. Лакташи. Из ове тачке даље прати границе парцела к.ч.бр.1382/1, 1382/7, 1382/2, 1384/5 и 1383/1 к.о. Лакташи до тачке гдје се ломи и даље наставља, складу са обухватом "Измјене регулационог плана за простор коридора магистралног пута Бањалука-Градишка на територији општине Лакташи, дионица Маховљани-Гламочани (Маховљанска петља)", сијекући парцелу к.ч.бр.1387/1 к.о. Лакташи те долази до парцеле к.ч.бр.1392/7 к.о. Лакташи и даље прати њену границу као и границу пареле к.ч.бр.1388/3 к.о. Лакташи и једним дијелом к.ч.бр.1405/1 к.о. Лакташи.

Од ове тачке се ломи и прелази границу катастарских општина к.о. Лакташи и к.о. Маховљани, те се даље креће кроз к.о. Маховљани сијекући, у складу са обухватом "Измјене регулационог плана за простор коридора магистралног пута Бањалука-Градишка на територији

општине Лакташи, дионица Маховљани-Гламочани (Маховљанска петља)", парцеле к.ч.бр.987/1, 980/1, 979/1, 978/1, 975/3, 974/1, 973/3, 972/1, 710/1, 711/1, 712/3, 719/1, 718/2, 717/2, 713/1, 716/1, 716/3, 715/3, 715/1 к.о. Маховљани до тачке гдје се ломи и скреће према сјеверо-истоку. Од ове тачке се ломи према сјеверо-истоку па након што пресијече парцелу к.ч.бр.1010/6 к.о. Маховљани према сјеверо-западу и сијече парцелу к.ч.бр.612/1 к.о. Маховљани до дијела гдје се ломи и скреће према југо-западу и наставља у том правцу сијекући пареле к.ч.бр.612/1, 611/1, 611/5, 610/5 и 610/3 к.о. Маховљани до тачке гдје се ломи према сјеверо-западу а све у складу са обухватом "Измјене регулационог плана за простор коридора магистралног пута Бањалука-Градишка на територији општине Лакташи, дионица Маховљани-Гламочани (Маховљанска петља)". Од ове тачке се креће сијекући у правцу сјеверо-запада парцеле к.ч.бр.610/3, 610/5, 611/6, 591/11 к.о. Маховљани, у складу са обухватом "Измјене регулационог плана за простор коридора магистралног пута Бањалука-Градишка на територији општине Лакташи, дионица Маховљани-Гламочани (Маховљанска петља)", све до парцеле к.ч.бр.591/2 к.о. Маховљани гдје се ломи и скреће према југо-западу сијекући парцеле к.ч.бр.591/9, 591/6 и 591/4 к.о. Маховљани те долази до границе парцеле к.ч.бр.591/1 к.о. Маховљани. Даље гранична линија градског грађевинског земљишта прати границу парцеле к.ч.бр.591/4, 609/1 к.о. Маховљани и долази до границе парцеле к.ч.бр.1010/5 к.о. Маховљани гдје се ломи и даље сијече парцеле, у складу са обухватом "Измјене регулационог плана за простор коридора магистралног пута Бањалука-Градишка на територији општине Лакташи, дионица Маховљани-Гламочани (Маховљанска петља)", к.ч.бр.1010/9 и 728/1 к.о. Маховљани и долази до границе парцеле к.ч.бр.728/2 к.о. Маховљани те прати њену границу као и границу парцеле к.ч.бр.730/5 к.о. Маховљани до тачке гдје се ломи према југу. Од ове тачке даље се креће према југу сијекући парцеле, у складу са обухватом "Измјене регулационог плана за простор коридора магистралног пута Бањалука-Градишка на територији општине Лакташи, дионица Маховљани-Гламочани (Маховљанска петља)", к.ч.бр.730/5, 730/1, 730/2, 732/2, 732/1, 732/4, 731/1, 731/2 и 725/1 к.о. Маховљани те долази до пута к.ч.бр.1011. Даље се креће уз пут пратећи границе парцеле к.ч.бр.961/9, 961/15, 961/16, 961/11, 960, 961/13, 961/2, 961/14, 966/2, 966/4 и једним дијелом к.ч.бр.968/1 к.о. Маховљани те даље сијече пут к.ч.бр.1011 и креће се средином пута све до границе катастарских општина к.о. Маховљани и к.о. Лакташи-Ријечани те прелази Маховљанску ријеку и улази у к.о. Лакташи-Ријечани.

Од ове тачке даље се креће кроз к.о. Лакташи-Ријечани путем к.ч.бр.985 до границе парцеле к.ч.бр.724/2 к.о. Лакташи-Ријечани коју сијече, у складу са обухватом "Измјене регулационог плана за простор коридора магистралног пута Бањалука-Градишка на територији општине Лакташи, дионица Маховљани-Гламочани (Маховљанска петља)", прелази пут к.ч.бр.984 и долази до парцеле к.ч.бр.723/3 к.о. Лакташи-Ријечани. Даље се граница градског грађевинског земљишта креће границом парцеле к.ч.бр.727/3, 728/5 к.о. Лакташи-Ријечани, сијече парцелу к.ч.бр.728/9, 739/3, 736, 739/10, 739/8, 739/2 к.о. Лакташи-Ријечани и долази до границе парцеле к.ч.бр.740 к.о. Лакташи-Ријечани гдје се ломи и обухвата исту. Даље се креће сијекући, у складу са обухватом "Измјене регулационог плана за простор коридора магистралног пута Бањалука-Градишка на територији општине Лакташи, дионица

Маховљани-Гламочани (Маховљанска петља)", парцеле к.ч.бр.744/1, 744/3, 744/4, 750/10, 750/4, 750/11, 745, 747/1, 757/1, 755/1, 754/1, 755/2, 769/12 к.о. Лакташи-Ријечани, све до парцеле к.ч.бр.820/23 к.о. Лакташи-Ријечани. Од ове тачке прати пут и креће се уз њега до тачке гдје га сијече, у складу са обухватом "Измјене регулационог плана за простор коридора магистралног пута Бањалука-Градишка на територији општине Лакташи, дионица Маховљани-Гламочани (Маховљанска петља)", прелази на другу страну и враћа се уз пут пратећи границе парцела (које чине пут) к.ч.бр.820/22, 820/23, 820/24, 820/5, 820/30, 822/11, 825/22 к.о. Лакташи-Ријечани и долази до парцеле к.ч.бр.825/19 к.о. Лакташи-Ријечани. Гранична линија градског грађевинског земљишта се ломи у овој тачки, прелази пут и даље се креће границама парцела к.ч.бр.825/21, 822/3, 822/14, 822/16, 985/5, 765/1, 764/2, 764/3, 765/5, 762/3, 762/4 и 762/2 к.о. Лакташи-Ријечани до тачке у којој се ломи, прелази пут и границу катастарских општина к.о. Лакташи-Ријечани и к.о. Лакташи.

Даље наставља да се креће кроз к.о. Лакташи сијекући, у складу са обухватом "Измјене регулационог плана за простор коридора магистралног пута Бањалука-Градишка на територији општине Лакташи, дионица Маховљани-Гламочани (Маховљанска петља)", парцеле к.ч.бр.1428, 1431/1, 1429/1, 1433, 1398/1, 1391, 1397, 1396/1, 1396/2 к.о. Лакташи, и долази до парцеле к.ч.бр.1394 к.о. Лакташи. Даље се креће пратећи границу парцела к.ч.бр.1394 к.о. Лакташи и наставља путем к.ч.бр.1436 к.о. Лакташи до магистралног пута М-16 који прелази и враћа се у своју почетну тачку, односно на тромеђу магистралног пута М-16 к.ч.бр.1580/2 и парцела к.ч.бр.1339/14 и 1339/13 к.о. Лакташи.

**Из горе наведеног обухвата изузима се дио за који није донесен спроведбени документ просторног уређења а који се налази унутар горе наведеног подручја:**

Граница подручја које се изузима из обухвата градског грађевинског земљишта почиње на тромеђи парцела к.ч.бр.1584/1, 1127/4 и 1127/3 к.о. Лакташи те се креће сјеверно пратећи границу парцеле к.ч.бр.1127/3 к.о. Лакташи до границе са парцелом к.ч.бр.1127/1 к.о. Лакташи гдје се ломи и пратећи границу парцеле долази до к.ч.бр.1125/3 к.о. Лакташи. Даље се креће границом наведене парцеле, долази до к.ч.бр.1125/1 к.о. Лакташи, обухвата исту и даље се креће границама парцела к.ч.бр.1125/2, 1128/1, 1128/2, 1129/2 те долази до пута, односно, земљишта означеног као к.ч.бр.1585/1 к.о. Лакташи. Од ове тачке граница се ломи и прати границе парцела к.ч.бр.1016/2, 1018, 1019, 1022/1 и 1024/1 к.о. Лакташи све до пута к.ч.бр.1021 к.о. Лакташи. Овдје се граница подручја које не улази у обухват градског грађевинског земљишта ломи према западу, пратећи пут к.ч.бр.1021 и даље се креће путем к.ч.бр.1585/5 к.о. Лакташи до мјеста гдје га сијече и наставља према сјеверу границом парцела к.ч.бр.1033 те к.ч.бр.1032 к.о. Лакташи све до границе парцеле к.ч.бр.698/1 к.о. Лакташи. Ту се даље ломи према истоку и иде границама парцела к.ч.бр.1032, 1031/2, 1031/1 и 1029/1 к.о. Лакташи до границе парцеле к.ч.бр.1028/4 к.о. Лакташи. У овој тачки се ломи и скреће према југу пратећи границу парцеле к.ч.бр.1029/1 к.о. Лакташи до тромеђе са парцелама к.ч.бр.1029/2 и 1028/3 к.о. Лакташи гдје скреће према истоку пратећи границу парцеле к.ч.бр.1029/2, а затим и 1025/1 к.о. Лакташи, обухватајући исту све до пута к.ч.бр.1021 к.о. Лакташи. Од ове тачке

даље се креће пратећи пут све до тромеђе са парцелама к.ч.бр.732/4 и 733/2 к.о. Лакташи. Ту се ломи и наставља даље пратећи границе парцела к.ч.бр.733/2 и 733/12 к.о. Лакташи, сијече парцелу к.ч.бр.733/12 к.о. Лакташи и наставља саље границама парцела к.ч.бр.733/9, 733/15, 733/1, 733/25, 733/21 к.о. Лакташи, затим границом парцеле к.ч.бр.733/20, 733/21, 733/26, 733/28, 733/7 и 733/3 к.о. Лакташи, те долази до пута к.ч.бр.1021 к.о. Лакташи. Од ове тачке даље прати пут к.ч.бр. 1021 те га затим сијече и долази до границе парцеле к.ч.бр.1010/2 к.о. Лакташи одакле даље наставља према југу пратећи границу парцела к.ч.бр.1010/2 и 1006 к.о. Лакташи, све до пута за Србац, односно к.ч.бр.1584/1 к.о. Лакташи. Из ове тачке се ломи и скреће у правцу запада, пратећи границу парцеле к.ч.бр.1584/1 к.о. Лакташи све до полазне тачке, односно, тромеђе парцела к.ч.бр.1584/1, 1127/4 и 1127/3 к.о. Лакташи.

### **ГРАДСКО ГРАЂЕВИНСКО ЗЕМЉИШТЕ У НАСЕЉЕНОМ МЈЕСТУ ЈАКУПОВЦИ**

Градско грађевинско земљиште у насељеном мјесту Јакуповци обухвата дијелове катастарске општине Јакуповци, а исто је у обухвату сљедећих регулационих планова, са свим припадајућим измјенама и допунама:

- ”Регулациони план “Јакуповци-исток” (ревизија)”
- ”Регулациони план “Јакуповци-запад” (ревизија)”
- ”Регулациони план за уређење простора између старе Градишке цесте и ријеке Врбас у подручју Клашница”
- ”Регулациони план за простор коридора магистралног пута Бањалука-Градишка на подручју општине Лакташи”
- ”Регулационог плана за простор у зони утицаја магистралног пута М-16.1 дионица Клашнице-Дервента (Општина Лакташи, секције 1)”

Гранична линија градског грађевинског земљишта у насељеном мјесту Јакуповци, у складу са горе наведеним регулационим плановима, почиње на тромеђи к.о. Јакуповци, к.о. Гламочани и к.о. Велико Блашко и иста наставља у правцу сјеверо-истока низводно ријеком Врбас границом к.о. Јакуповци и к.о. Велико Блашко и границом к.о. Јакуповци и к.о. Чардачани све до парцеле к.ч.бр. 146/4 к.о. Јакуповци у складу са “Регулационим планом “Јакуповци-исток” (ревизија)”

Даље гранична линија градског грађевинског земљишта у насељеном мјесту Јакуповци, се ломи у правцу сјеверо-запада и наставља сјеверо-источном границом парцеле к.ч.бр. 146/5 к.о. Јакуповци све до парцеле к.ч.бр. 147/1 к.о. Јакуповци, гдје се гранична линија ломи у правцу југо-запада и наставља југо-источном границом парцела к.ч.бр. 147/1, 148, и 149 к.о. Јакуповци све до парцеле к.ч.бр. 150/3 к.о. Јакуповци и даље наставља у правцу југо-запада сјекући парцеле к.ч. бр. 150/3 и 150/2 к.о. Јакуповци све до парцеле к.ч.бр. 143 к.о. Јакуповци у складу са “Регулационим планом “Јакуповци-исток” (ревизија)”

даље гранична линија се ломи у правцу сјеверо-запада и наставља југо-западном границом парцела к.ч.бр. 150/2 и 150/1 к.о. Јакуповци све до најзападније тачке на парцели к.ч.бр. 150/1 к.о. Јакуповци, даље гранична линија се ломи у правцу југо-запада сјекући парцелу к.ч.бр. 143 к.о. Јакуповци све до тромеђе парцела к.ч.бр. 143, 1291 и 151/7 к.о. Јакуповци.

Даље гранична линија градског грађевинског земљишта у насељеном мјесту Јакуповци, се ломи у правцу сјеверо-

запада и наставља сјеверо-источном границом парцела к.ч.бр.151/7, 151/5, 151/3 и 151/1 к.о. Јакуповци све до границе к.о. Јакуповци и к.о. Лакташи, даље гранична линија наставља у правцу сјеверо-запада границом к.о. Јакуповци и к.о. Лакташи и Јакуповци и к.о. Лакташи-Ријечани пресецајући магистрални пут М-16 све до ауто-пута Бања Лука-Градишка.

Даље гранична линија градског грађевинског земљишта у насељеном мјесту Јакуповци, се ломи у правцу југо-запада и наставља паралелно са ауто-путем Бања Лука-Градишка сјеверозападним границама парцела к.ч.бр. 48/1, 48/2, 67/1, 35/1, 32/2, 32/1, 31/1, 29/2 30/1, 82/1, 83/2, 83/1, 91/1, 92/1, 93/1, 104/1, 103/3, 199/1 202/4 и 202/3 к.о. Јакуповци све до парцеле (пута) к.ч.бр. 1458 к.о. Јакуповци, коју пресеца и даље наставља у правцу југо-запада паралелно са ауто-путем Бања Лука-Градишка сјеверо-западним границама парцела к.ч.бр. 1235/4, 1234/1, 1235/7, 1231/1, 1194/5, 1390/2, 1390/1, 1156/1, 1156/2, 1156/3, 1155/3, 1155/4, 1155/8, 1153/2 и 1402/1 к.о. Јакуповци све до парцеле (пута) к.ч.бр. 1460 к.о. Јакуповци коју пресеца, даље гранична линија наставља у правцу југа паралелно са ауто-путем Бања Лука-Градишка западном границом парцеле к.ч.бр. 1142/1 и 1143/3 к.о. Јакуповци све до потока Ријека означеног као парцела к.ч.бр. 1455 к.о. Јакуповци коју пресеца и даље наставља у правцу југа паралелно са ауто-путем Бања Лука-Градишка западном границом парцела к.ч.бр. 1069/3 и 1472/1 к.о. Јакуповци све до парцеле к.ч.бр. 1075/1 к.о. Јакуповци.

Даље гранична линија градског грађевинског земљишта у насељеном мјесту Јакуповци наставља у правцу југа сјекући парцеле к.ч.бр. 1075/1, 1111, 1110, 1109/2, 1093/2, 1105/6, и 1107/2 к.о. Јакуповци све до границе к.о. Јакуповци и к.о. Гламочани у складу са “Регулационим планом за простор коридора магистралног пута Бањалука-Градишка на подручју општине Лакташи”

даље гранична линија се ломи у правцу истока настављајући границом к.о. Јакуповци и к.о. Гламочани све до почетне тачке односно до тромеђе к.о. Јакуповци, к.о. Гламочани и к.о. Велико Блашко.

### **ГРАДСКО ГРАЂЕВИНСКО ЗЕМЉИШТЕ У НАСЕЉЕНОМ МЈЕСТУ ГЛАМОЧАНИ**

Градско грађевинско земљиште у насељеном мјесту Гламочани обухвата дијелове катастарске општине Гламочани, а исто је у обухвату сљедећих регулационих планова, са свим припадајућим измјенама и допунама:

- ”Регулациони план за уређење простора између старе Градишке цесте и ријеке Врбас у подручју Клашница”
- ”Регулациони план за простор коридора магистралног пута Бањалука-Градишка на подручју општине Лакташи”
- ”Регулациони план дијела подручја насеља Трн у општини Лакташи”

Гранична линија градског грађевинског земљишта у насељеном мјесту Гламочани, у складу са горе наведеним регулационим плановима, почиње на тромеђи к.о. Трн, к.о. Шушњари и к.о. Гламочани и иста наставља у правцу сјеверо-истока низводно ријеком Врбас границом к.о. Гламочани и к.о. Шушњари све до томеђе к.о. Гламочани, к.о. Шушњари и к.о. Велико Блашко и даље наставља у правцу сјеверо-истока низводно ријеком Врбас границом к.о. Гламочани и к.о. Велико Блашко све до до томеђе к.о. Гламочани, к.о. Шушњари и к.о. Јакуповци, гдје се гранична линија ломи у правцу запада настављајући границом к.о.

Гламочани и к.о. Јакуповци све до најисточније тачке на парцели к.ч.бр. 1113/6 к.о. Гламочани.

Даље гранична линија градског грађевинског земљишта у насељеном мјесту Гламочани, се ломи у правцу југо-запада и наставља сјекући парцеле к.ч.бр. 1113/6, 1113/1, 1113/5 и 1574/1 к.о. Гламочани у складу са "Регулационим планом за простор коридора магистралног пута Бањалука-Градишка на подручју општине Лакташи", све до парцеле к.ч.бр. 1117/1 к.о. Гламочани гдје се ломи у правцу југа и наставља западном границом парцела к.ч.бр. 1117/1 и 1119/5 к.о. Гламочани све до парцеле к.ч.бр. 1119/1 к.о. Гламочани и наставља у правцу југа сјекући парцеле к.ч.бр. 1119/1 и 1119/4 к.о. Гламочани у складу са регулационим планом све до ауто-пута Бања Лука – Градишка, гдје се ломи у правцу југо-запада и запада уз ауто-пут сјекући парцеле к.ч.бр. 1119/4, 1375/1, 1377/2, 1381, 1368/2, 1366/1, 1365/1, 1356/3, 1328/25, 1329/4 и 1317 к.о. Гламочани, а све у складу са "Регулационим планом за простор коридора магистралног пута Бањалука-Градишка на подручју општине Лакташи" све до парцеле к.ч.бр. 1573/5 к.о. Гламочани и наставља сјеверном границом парцеле к.ч.бр. 1573/5 к.о. Гламочани, гранична линија даље наставља у правцу запада јужном границом парцела к.ч.бр. 1308/7, 1300/14 и 1375/3 к.о. Гламочани све до парцеле к.ч.бр. 1299/2 к.о. Гламочани.

Даље гранична линија градског грађевинског земљишта у насељеном мјесту Гламочани, се ломи у правцу сјеверо-запада сјекући парцеле к.ч. бр. 1299/2, 1300/29, 1300/24, 1300/10, 1300/11, 1300/12, 1300/13, 1301/4, 1301/1, 1301/3, 1277/2, 1277/3, 1277/1 и 1278/12 к.о. Гламочани у складу са "Регулационим планом за простор коридора магистралног пута Бањалука-Градишка на подручју општине Лакташи" све до парцеле к.ч. бр. 1278/1 к.о. Гламочани, гдје се ломи у правцу запада и наставља сјекући парцеле к.ч. бр. 1278/1, 1278/20, 1278/24, 1279/1, 1274/1, 1572/1, 1186/11, 1186/2, 1186/7, 1187/1, 1187/2, 1571/1, 1263/1, 1263/3 1257/1, 1257/9, 1242/4, 1242/16, 1242/2, 1245, 1248 и 938 к.о. Гламочани све до средине парцеле к.ч. бр. 934 к.о. Гламочани у складу са "Регулационим планом за простор коридора магистралног пута Бањалука-Градишка на подручју општине Лакташи".

Даље гранична линија градског грађевинског земљишта у насељеном мјесту Гламочани, се ломи у правцу југо-запада сјекући парцеле к.ч.бр. 934, 932/1, 629, 628/1, 628/4, 623/1, 632/2, 636/2, 645/12, 645/13, 645/4, 645/11, 645/10, 644/1, 644/2, 1564/2, 870/2, 870/6, 870/1, 870/5, 866, 865/2, 818, 819, 835, 826/6, 826/1, 826/5, 1497/29, 1497/28, 1497/27, 1497/26, 1497/25, 1497/24, 1496/1, 1498, 1500/7, 1503/4, 1504/1, 1504/2, 1511/12, 1511/2, 1514/18 и 1514/19 к.о. Гламочани све до парцеле к.ч.бр. 1542/6 к.о. Гламочани у складу са "Регулационим планом за простор коридора магистралног пута Бањалука-Градишка на подручју општине Лакташи".

Даље гранична линија градског грађевинског земљишта у насељеном мјесту Гламочани, се ломи у правцу југо-истока и наставља сјеверо-источном границом парцела к.ч.бр. 1542/6, 1542/1, 1541 и 1544 к.о. Гламочани све до најсјеверније тачке на парцели к.ч.бр. 1542/4 к.о. Гламочани, гдје се ломи у правцу југо-запада и наставља сјекући парцеле к.ч.бр. 1542/4, 1542/5, 1539/1 и 1546/1 к.о. Гламочани све до најсјеверније тачке на парцели к.ч.бр. 1557/2 к.о. Гламочани у складу са "Регулационим планом за простор коридора магистралног пута Бањалука-Градишка на подручју општине Лакташи" и даље наставља у правцу југо-запада, сјеверо-западном границом парцела к.ч.бр. 1557/2, 1557/3 и 1559/8 к.о. Гламочани све до парцеле к.ч.бр. 1559/6 к.о. Гламочани, гранична линија и даље наставља у

правцу југо-запада сјекући парцеле к.ч.бр. 1559/6 и 1559/4 к.о. Гламочани у складу са "Регулационим планом за простор коридора магистралног пута Бањалука-Градишка на подручју општине Лакташи" све до ријеке Буковице, односно границе к.о. Гламочани и к.о. Трн.

Даље гранична линија градског грађевинског земљишта у насељеном мјесту Гламочани, се ломи у правцу истока и наставља низводно ријеком Буковицом границом к.о. Гламочани и к.о. Трн све до почетне тачке, односно тромеђе к.о. Трн, к.о. Шушњари и к.о. Гламочани.

## ГРАДСКО ГРАЂЕВИНСКО ЗЕМЉИШТЕ У НАСЕЉЕНОМ МЈЕСТУ ТРН

Градско грађевинско земљиште у насељеном мјесту Трн обухвата дијелове двије катастарске општине, и то већим дијелом к.о. Трн и малим, незнатним дијелом к.о. Буковица, а исто је у обухвату сљедећих регулационих планова, са свим припадајућим измјенама и допунама:

- "Регулациони план за простор коридора магистралног пута Бањалука-Градишка на подручју општине Лакташи",

- "Регулациони план дијела подручја насеља Трн у општини Лакташи".

Гранична линија градског грађевинског земљишта у насељеном мјесту Трн, у складу са горе наведеним регулационим плановима, почиње на тромеђи к.о. Трн, к.о. Буковица и к.о. Куљани и иста наставља у правцу југо-истока границом к.о. Трн и к.о. Куљани све до ријеке Врбас, гдје се ломи у правцу сјеверо-истока и наставља низводно ријеком Врбас границом к.о. Трн и к.о. Пријечани све до тачке гдје се граница к.о. Трн и к.о. Пријечани ломе у правцу југа, те даље од наведене тачке наставља низводно ријеком Врбас у правцу истока до моста на ријечи Врбас и даље наставља низводно ријеком Врбас у правцу сјеверо-истока до границе к.о. Трн и к.о. Шушњари.

Даље гранична линија градског грађевинског земљишта у насељеном мјесту Трн, наставља у правцу дијелом у правцу сјеверо-истока и даље у правцу сјевера низводно ријеком Врбас границом к.о. Трн и к.о. Шушњари све до тромеђе к.о. Трн, к.о. Шушњари и к.о. Гламочани.

Даље гранична линија градског грађевинског земљишта у насељеном мјесту Трн, се ломи у правцу запада узводно ријеком Буковицом границом к.о. Трн и к.о. Гламочани све до око 100 м1 на удаљености од магистралног пута М-16 у правцу сјеверо-запада, гдје се ломи у правцу југо-запада и наставља све до тромеђе парцела к.ч.бр. 25/2 и 12/2 к.о. Трн и к.ч.бр. 1859 к.о. Јаблан све у складу са регулационим планом.

Даље гранична линија градског грађевинског земљишта у насељеном мјесту Трн, наставља у правцу југо-запада границом к.о. Трн и к.о. Јаблан све до најјужније тачке на парцели к.ч.бр. 1208/7 к.о. Јаблан, гдје се ломи у правцу југо-истока сјекући парцеле к.ч.бр. 244/2, 244/1, 244/3, 244/4, 245, 246, 250, 254 и 255/5 к.о. Трн све до потока Ступчевица, гдје се ломи у правцу запада и наставља узводно потоком Ступчевица сјеверном границом парцела к.ч.бр. 372/2, 372/3, 372/7, 373/17, 373/16, 373/15 и 373/14 к.о. Трн све до парцеле к.ч.бр. 373/13 к.о. Трн, гдје се ломи у правцу југо-запада и наставља сјеверозападном границом парцела к.ч.бр. 373/13 и 373/12 к.о. Трн све до парцеле к.ч.бр. 373/11 к.о. Трн и даље наставља у правцу југо-запада сјекући



парцеле к.ч.бр. 373/11, 373/23, 373/9 и 379 к.о. Трн све до најисточније тачке на парцели к.ч.бр. 378/5 к.о. Трн, гдје се ломи у правцу сјеверо-запада и наставља сјевероисточном границом парцела к.ч.бр.378/5, 378/4 378/1 и 378/3 к.о. Трн све до најсјеверније тачке на парцели к.ч.бр. 378/3 к.о. Трн гдје се ломи у правцу југо-запада и наставља сјеверо-западном границом парцела к.ч.бр. 378/3, 377/1 и 376/1 к.о. Трн све до најјужније тачке на парцели к.ч.бр. 387/2 к.о. Трн, гдје се ломи у правцу сјеверо-запада и наставља сјеверо-источном границом парцела к.ч.бр. 390/2 и 389 к.о. Трн све до границе к.о. Трн и к.о. Буковица.

Даље гранична линија градског грађевинског земљишта у насељеном мјесту Трн, сјече границу к.о. Трн и к.о. Буковица и наставља кроз к.о. Буковица неправилно сјекући парцеле к.ч.бр. 1214/2, 1212, 1215/1 и 1216/3 к.о. Буковица у складу са регулационим планом све до најзападније тачке на парцели к.ч.бр. 1216/3 к.о. Буковица, гдје се враћа на границу к.о. Трн и к.о. Буковица и даље наставља у правцу југо-истока границом к.о. Трн и к.о. Буковица све до парцеле к.ч.бр. 1216/4 к.о. Буковица, гдје се ломи у правцу југа и наставља западном границом парцеле 1216/4 к.о. Буковица све до к.ч.бр. 1216/6 к.о. Буковица гдје се враћа на границу к.о. Трн и к.о. Буковица и наставља у правцу југо-запада границом к.о. Трн и к.о. Буковица све до почетне тачке, односно тремеђе к.о. Трн, к.о. Буковица и к.о. Куљани.

#### **ГРАДСКО ГРАЂЕВИНСКО ЗЕМЉИШТЕ У ОБУХВАТУ "УРБАНИСТИЧКОГ ПЛАНА СЛАТИНЕ" ОДНОСНО У К.О. СЛАТИНА, К.О. МАЛО БЛАШКО И К.О. ЈАРУЖАНИ**

Градско грађевинско земљиште у к.о. Слатина, к.о. Мало Блашко и к.о. Јаружани налази се у обухвату "Урбанистичког плана Слатине".

Гранична линија градског грађевинског земљишта у к.о. Слатина, к.о. Мало Блашко и к.о. Јаружани, у складу са горе наведеним "Урбанистичким планом Слатине", почиње у к.о. Слатина на тремеђи парцела к.ч.бр.1014/21, 794/1 к.о. Слатина и Ерцеговачког потока, односно к.ч.бр.1138 к.о. Мало Блашко одакле у правцу сјевера прелази Ерцеговачки поток, улази у к.о. Мало Блашко те долази до парцеле к.ч.бр.969/2 к.о. Мало Блашко, одакле наставља уз Ерцеговачку ријеку све до тремеђе коју чине парцеле к.ч.бр.962, 959 и 1138 к.о. Мало Блашко односно Ерцеговачка ријека. Одатле наставља у правцу сјевера све до тремеђе парцела к.ч.бр.968, 688 и 955 к.о. Мало Блашко гдје се ломи и даље креће у правцу истока дуж парцела к.ч.бр.955, 956 и 952 к.о. Мало Блашко све до пута к.ч.бр.1128 к.о. Мало Блашко који прелази и долази до парцеле к.ч.бр.711/3 к.о. Мало Блашко те наставља уз поменути пут дуж парцела к.ч.бр.711/3, 711/2, 711/6 к.о. Мало Блашко до границе са парцелом к.ч.бр.708 к.о. Мало Блашко. Даље се наставља у правцу сјевера дуж граница парцела к.ч.бр.708, 707, 712, 936/2, 716/4 и 716/3 к.о. Мало Блашко до пута к.ч.бр.716/5 к.о. Мало Блашко, затим прелази пут и долази до парцеле к.ч.бр.934/1 к.о. Мало Блашко чијом се западном страном даље креће у правцу сјевера и долази до пута к.ч.бр. 924 к.о. Мало Блашко, прелази исти и наставља границама парцела к.ч.бр.733/3, 731, 727, 729 и 728 к.о. Мало Блашко до тремеђе са парцелама к.ч.бр.723/2 и 598 к.о. Мало Блашко. Одатле наставља у правцу истока

границом парцеле к.ч.бр.728, 737/1, 920/4, 920/2 к.о. Мало Блашко до потока Тешановац који прелази и наставља даље у правцу истока границом парцеле к.ч.бр.745/1 до пута к.ч.бр.1122 к.о. Мало Блашко који прелази, долази до парцеле к.ч.бр.753 к.о. Мало Блашко и њеном границом наставља у правцу истока до парцеле к.ч.бр.748 к.о. Мало Блашко, затим у правцу сјевера до парцеле к.ч.бр.750/2 к.о. Мало Блашко и даље њеном границом у правцу истока, затим границом парцела к.ч.бр.750/1 и 750/12 к.о. Мало Блашко гдје сијече парцелу к.ч.бр.749/1 к.о. Мало Блашко и долази до потока Церик односно границе парцеле к.ч.бр.779 к.о. Мало Блашко чију границу прати у правцу југа до тремеђе са парцелама к.ч.бр.749/2 и 914 к.о. Мало Блашко. Одатле се даље наставља сјеверном границом парцеле к.ч.бр.914 к.о. Мало Блашко у правцу сјеверо-истока до парцеле к.ч.бр.913 к.о. Мало Блашко гдје скреће према сјеверу до границе са парцелом к.ч.бр.783 к.о. Мало Блашко и прати границу парцеле к.ч.бр.913 к.о. Мало Блашко даље према истоку до пута к.ч.бр.1131 к.о. Мало Блашко који прелази и долази до парцеле к.ч.бр.897 к.о. Мало Блашко. Даље се наставља уз пут границама парцела к.ч.бр.897, 896, 898/5, 901/20, 901/18, 902/7, 902/8 и дијелом 902/1 к.о. Мало Блашко до границе са парцелом к.ч.бр.825/4 к.о. Мало Блашко. Даље се ломи према истоку и прати границу парцеле к.ч.бр.825/4, 825/2 и 825/1, обухвата мањи дио парцеле к.ч.бр.824/2 к.о. Мало Блашко и наставља према истоку границама парцела к.ч.бр.828, 826, к.о. Мало Блашко и долази до пута к.ч.бр.1130 к.о. Мало Блашко који прелази и креће се његовом источном границом даље према југу до парцеле к.ч.бр.834/2 к.о. Мало Блашко чијом границом скреће према истоку до границе парцеле к.ч.бр.837 к.о. Мало Блашко. Ту се ломи према југу пратећи границе парцела к.ч.бр. 834/2 и 834/1 к.о. Мало Блашко до границе с парцелом к.ч.бр.836/1 к.о. Мало Блашко и скреће према истоку пратећи њену границу до пута к.ч.бр.840 к.о. Мало Блашко. Даље прати пут к.ч.бр.840 к.о. Мало Блашко до парцеле к.ч.бр.851 к.о. Мало Блашко гдје се ломи према сјеверу и прати границе парцела к.ч.бр.851, 850 к.о. Мало Блашко до тремеђе парцела к.ч.бр.858/4, 837 и 851 к.о. Мало Блашко. Даље наставља у правцу сјеверо-истока границама парцела 851, 853 к.о. Мало Блашко, обухвата мањи дио парцеле к.ч.бр.858/4 к.о. Мало Блашко и наставља границом парцеле к.ч.бр.853 к.о. Мало Блашко до пута к.ч.бр.856/1 к.о. Мало Блашко. Даље се креће према истоку уз пут све до пута к.ч.бр.1121 к.о. Мало Блашко који прелази, сијече ријеку Слатину и креће се границом к.о. Мало Блашко и к.о. Јаружани до пута к.ч.бр.1347 к.о. Јаружани.

У овој тачки прелази пут к.ч.бр.1347 к.о. Јаружани и даље наставља према југо-истоку уз наведени пут границама парцела к.ч.бр.258/1, 257, 258/3, 259, 261/4 и 261/3 к.о. Јаружани до границе са парцелом к.ч.бр.421/2 к.о. Јаружани. Ту скреће према југу и креће се границом парцеле к.ч.бр.261/3, 261/1, 261/2 и 260/11 к.о. Јаружани, затим скреће према западу границом парцеле к.ч.бр.260/11 и 260/4 к.о. Јаружани те прелази Ловачку ријеку и границу катастарских општина к.о. Јаружани и к.о. Слатина те долази до тремеђе парцела к.ч.бр.371/3, 373 к.о. Јаружани са Ловачком ријеком.

Даље наставља да се креће кроз к.о. Слатина границама парцела к.ч.бр.371/3, 371/4 и 371/9 к.о. Слатина до тремеђе са парцелама к.ч.бр.373 и 374 к.о. Слатина одакле скреће према сјеверо-западу преко парцеле к.ч.бр.371/9 и 372 к.о. Слатина долази до парцеле к.ч.бр.371/7 к.о. Слатина чијом јужном границом наставља у правцу запада до тремеђе са парцелама к.ч.бр.371/1 и 372 к.о. Слатина. Даље прати

границу парцела к.ч.бр.371/1, 369, 368, 362/2, 363/1, 363/2, 363/3 к.о. Слатина до пута к.ч.бр.2078 к.о. Слатина. Ту се ломи према југу уз границу парцеле к.ч.бр.365 к.о. Слатина и прелази пут на тромеђу парцела к.ч.бр.398, 391 и пута 2078 к.о. Слатина одакле наставља према југу границом парцела к.ч.бр.398, 395, 394, 405, 406/1 и 406/2 к.о. Слатина до тромеђе са парцелама к.ч.бр.422 и 413 к.о. Слатина. Од тромеђе наведених парцела даље наставља границом парцеле к.ч.бр.406/2 к.о. Слатина до тромеђе са парцелом к.ч.бр.407 к.о. Слатина и путем к.ч.бр.2079 к.о. Слатина. Затим наставља према југу те прелази пут к.ч.бр.2079 к.о. Слатина и избија на тромеђу са парцелама к.ч.бр.757 и 760 к.о. Слатина. Од тромеђе наведених парцела даље прати границе парцела к.ч.бр.760, 759, 753, 752, 766, 768/1, 768/3, 768/5, 781/2, 781/1 к.о. Слатина те се ломи и сијече парцелу к.ч.бр.784/3 к.о. Слатина у складу са "Урбанистичким планом Слатине", прелази пут к.ч.бр.784/4 к.о. Слатина и у правцу запада у складу са "Урбанистичким планом Слатине" сијече парцеле к.ч.бр.784/1, пут к.ч.бр.2080 те парцелу к.ч.бр.847/2 к.о. Слатина до границе са парцелом к.ч.бр.849 к.о. Слатина те исту сијече у правцу југо-запада у складу са "Урбанистичким планом Слатине", као и парцелу к.ч.бр.845 к.о. Слатина а до границе са парцелом к.ч.бр.835/1 к.о. Слатина. Даље прати границу парцеле к.ч.бр.845 к.о. Слатина према југо-западу до тромеђе са парцелама к.ч.бр.835/1 и 840/3 к.о. Слатина одакле наставља границом парцеле к.ч.бр.845 к.о. Слатина према сјеверо-западу и у складу са "Урбанистичким планом Слатине" сијече парцеле к.ч.бр.840/3, 840/2, 829/2, 841/2, 828/1 к.о. Слатина и долази до границе парцеле к.ч.бр.822 к.о. Слатина. Даље се граница градског грађевинског земљишта креће границом парцеле к.ч.бр.822 к.о. Слатина те долази до потока к.ч.бр.2076 к.о. Слатина, скреће према сјеверу и долази до границе парцеле к.ч.бр.344 к.о. Слатина гдје скреће на запад и прелази поток и пролази границом парцеле к.ч.бр.349 к.о. Слатина до границе са парцелом к.ч.бр.818 к.о. Слатина. Даље наставља границама парцела к.ч.бр.818, 819/2 к.о. Слатина до тромеђе са парцелама к.ч.бр.821/2 и 819/1 к.о. Слатина. Ту се ломи на запад и прати границу парцеле к.ч.бр.821/1 к.о. Слатина те затим сијече исту у складу са "Урбанистичким планом Слатине" и наставља даље ка западу границом парцеле к.ч.бр.800/1 к.о. Слатина до тромеђе са парцелама к.ч.бр.806/1 и 807/3 к.о. Слатина гдје се ломи према сјеверо-западу и сијече парцелу к.ч.бр.800/1 к.о. Слатина у складу са "Урбанистичким планом Слатине" и долази до пута Бањалука-Слатина к.ч.бр.2081 к.о. Слатина који прелази и наставља даље границом пута к.ч.бр.1011 к.о. Слатина до парцеле к.ч.бр.1012/2 к.о. Слатина, коју сијече у правцу сјевера као и парцеле к.ч.бр.1012/1, 1013/4, 1013/7, 1013/1 к.о. Слатина а у складу са "Урбанистичким планом Слатине" те долази до тромеђе парцела к.ч.бр.1013/1, 1013/5 и пута к.ч.бр.1011 к.о. Слатина. Даље наставља уз поменути пут у правцу сјевера те га сијече у складу са "Урбанистичким планом Слатине" као и парцелу к.ч.бр.1014/3 к.о. Слатина и долази до границе парцеле к.ч.бр.794/1 к.о. Слатина чијом границом наставља даље у правцу сјевера до Ерцеговачког потока односно до своје полазне тачке.

**ГРАДСКО ГРАЂЕВИНСКО ЗЕМЉИШТЕ У ОБУХВАТУ "РЕГУЛАЦИОНОГ ПЛАНА ЗА ПРОСТОР У ЗОНИ УТИЦАЈА МАГИСТРАЛНОГ ПУТА М-16.1 ДИОНИЦА КЛАШНИЦЕ-ДЕРВЕНТА (ОПШТИНА ЛАКТАШИ, СЕКЦИЈЕ 1-11А)"**

Градско грађевинско земљиште у к.о. Велико Блашко, к.о. Чардачани, к.о. Довићи, к.о. Бошковићи, к.о. Милошевци, к.о. Доњи Друговићи, к.о. Горњи Друговићи и к.о. Деветина, налази се у обухвату "Регулационог плана за простор у зони утицаја магистралног пута М-16.1 дионица Клашнице-Дервента (Општина Лакташи, секције 1-11а)", са свим припадајућим измјенама и допунама.

Гранична линија градског грађевинског земљишта у к.о. Велико Блашко, к.о. Чардачани, к.о. Довићи, к.о. Бошковићи, к.о. Милошевци, к.о. Доњи Друговићи, к.о. Горњи Друговићи и к.о. Деветина, почиње на мосту преко ријеке Врбас, односно на граници к.о. Јакуповци и к.о. Велико Блашко, те се, у складу са "Регулационим планом за простор у зони утицаја магистралног пута М-16.1 дионица Клашнице-Дервента (Општина Лакташи, секције 1-11а)", креће према парцели к.ч.бр.120/1 к.о. Велико Блашко (коју обухвата) те наставља границом парцеле к.ч.бр.120/4 к.о. Велико Блашко, затим сијече парцеле к.ч.бр.119, 117, 122 к.о. Велико Блашко, и наставља даље границама парцела к.ч.бр.125/4, 125/5, 125/7 к.о. Велико Блашко, сијече парцеле 125/1, 125/3, 125/6, 125/14 к.о. Велико Блашко и долази до границе парцеле к.ч.бр.123 к.о. Велико Блашко. Даље се креће границом парцеле к.ч.бр.123, 124 к.о. Велико Блашко и једним дијелом границе парцеле к.ч.бр.126/1 к.о. Велико Блашко коју затим сијече као и парцеле к.ч.бр.126/3 и 126/4 к.о. Велико Блашко, а у складу са обухватом "Регулационог плана за простор у зони утицаја магистралног пута М-16.1 дионица Клашнице-Дервента (Општина Лакташи, секције 1-11а)" те, у складу са њим, сијече канал к.ч.бр.1351 и парцеле к.ч.бр.101, 106, 99, 100, 98/1, 98/4, 98/5 к.о. Велико Блашко као и парцелу к.ч.бр.177/1 к.о. Велико Блашко и избија на њену сјеверну границу. Даље се креће њеном сјеверном границом, затим границом парцеле к.ч.бр.177/3 к.о. Велико Блашко, сијече пут к.ч.бр.183/6 и парцелу к.ч.бр.183/3 к.о. Велико Блашко и избија на њену сјеверну границу а у складу са обухватом "Регулационог плана за простор у зони утицаја магистралног пута М-16.1 дионица Клашнице-Дервента (Општина Лакташи, секције 1-11а)". Граница градског грађевинског земљишта даље се креће сјеверном границом парцеле к.ч.бр.183/3 к.о. Велико Блашко, избија на границу са парцелом к.ч.бр.180/1 к.о. Велико Блашко и креће се њеном границом до парцеле к.ч.бр.179 к.о. Велико Блашко, те скреће и сијече парцелу к.ч.бр.180/1, пут к.ч.бр.1352 и парцелу к.ч.бр.187/1 к.о. Велико Блашко, у складу са обухватом "Регулационог плана за простор у зони утицаја магистралног пута М-16.1 дионица Клашнице-Дервента (Општина Лакташи, секције 1-11а)", те долази до парцеле к.ч.бр.187/2 к.о. Велико Блашко. Од ове тачке наставља границом парцела 187/2, и дијелом парцеле к.ч.бр.190/1 к.о. Велико Блашко коју сијече и улази у дио парцеле к.ч.бр.190/6 к.о. Велико Блашко гдје се ломи и скреће према сјеверу до границе ове парцеле, а у складу са обухватом "Регулационог плана за простор у зони утицаја магистралног пута М-16.1 дионица Клашнице-Дервента (Општина Лакташи, секције 1-11а)". Од ове тачке креће се границом парцела к.ч.бр.190/1, 190/4 к.о. Велико Блашко (коју обухвата) те сијече парцеле к.ч.бр.193/5, 193/1, 193/2, 194/2 и 194/1 к.о. Велико Блашко и долази до границе парцеле к.ч.бр.194/3 к.о. Велико Блашко, а у складу са обухватом "Регулационог плана за простор у зони утицаја магистралног пута М-16.1 дионица Клашнице-Дервента (Општина Лакташи, секције 1-11а)". Од ове тачке креће се границом парцеле к.ч.бр.194/3, 195/1, 195/2, 212/12,

212/13 к.о. Велико Блашко и сијече парцелу к.ч.бр. 212/3 к.о. Велико Блашко те долази до границе парцеле к.ч.бр.212/9 к.о. Велико Блашко коју сијече и долази до тромеђе парцела к.ч.бр.212/9, 211/1 и 211/3 к.о. Велико Блашко, а све у складу са обухватом "Регулационог плана за простор у зони утицаја магистралног пута М-16.1 дионица Клашнице-Дервента (Општина Лакташи, секције 1-11а)".

Од ове тромеђе наставља границом парцеле к.ч.бр.211/3 к.о. Велико Блашко и наставља у истом правцу до границе к.о. Велико Блашко и к.о. Чардачани коју прати обухватајући парцелу к.ч.бр.694 к.о. Чардачани те у складу са обухватом "Регулационог плана за простор у зони утицаја магистралног пута М-16.1 дионица Клашнице-Дервента (Општина Лакташи, секције 1-11а)" поново улази у к.о. Велико Блашко и враћа се у к.о. Чардачани на сјеверну границу парцеле к.ч.бр.696/2 к.о. Чардачани коју прати, затим се креће границом парцела к.ч.бр.696/5, 696/1 и 696/6 к.о. Чардачани и долази до потока Јалак к.ч.бр.697. Од те тачке креће се у складу са обухватом "Регулационог плана за простор у зони утицаја магистралног пута М-16.1 дионица Клашнице-Дервента (Општина Лакташи, секције 1-11а)" до најсјеверније тачке границе парцеле к.ч.бр.698/1 к.о. Чардачани. Од те тачке прати границу парцеле к.ч.бр.698/1 и 702/1 к.о. Чардачани до тачке гдје се ломи и прелази поток Јалак к.ч.бр.1141 те у складу са обухватом "Регулационог плана за простор у зони утицаја магистралног пута М-16.1 дионица Клашнице-Дервента (Општина Лакташи, секције 1-11а)" сијече парцеле к.ч.бр.703/1, 703/3, 706/1,708/2, 708/1, 709/1 к.о. Чардачани, поток Атиповац к.ч.бр.710 к.о. Чардачани, затим парцеле к.ч.бр.716, 715, 722/5, 722/10, 722/6, 726/4, 724, 768, 796/1 и 796/7 к.о. Чардачани до границе парцеле к.ч.бр.796/2 к.о. Чардачани. Даље прати границу парцела к.ч.бр.796/2, 791/3, 791/1 и 790 до пута к.ч.бр.1150 к.о. Чардачани који прелази и у складу са обухватом "Регулационог плана за простор у зони утицаја магистралног пута М-16.1 дионица Клашнице-Дервента (Општина Лакташи, секције 1-11а)" сијече парцеле 829/3, 829/2, 826, 827, 831/3, 831/1, 831/5, 831/6, 831/2, 830, 855/5, 855/2, 848, 851/1, 846, 845, 842/2 к.о. Чардачани, долази до границе парцеле к.ч.бр.844/2 к.о. Чардачани коју прати те прелази поток Грујинац и долази до границе са катастарском општином к.о. Довићи.

Од те тачке граница градског грађевинског земљишта прати границу к.о. Чардачани и к.о. Довићи до парцеле к.ч.бр.257/1 к.о. Довићи, коју сијече у складу са обухватом "Регулационог плана за простор у зони утицаја магистралног пута М-16.1 дионица Клашнице-Дервента (Општина Лакташи, секције 1-11а)", као и к.ч.бр.259/1 к.о. Довићи до границе са парцелом к.ч.бр.260/1 к.о. Довићи гдје се ломи до границе к.о. Довићи и к.о. Чардачани коју даље прати до тромеђе к.о. Довићи, к.о. Чардачани и к.о. Бошковићи. Од те тачке скреће према југу и прати границу к.о. Довићи и к.о. Бошковићи до парцеле к.ч.бр.3/5 к.о. Бошковићи коју сијече, и даље наставља кроз к.о. Бошковићи, у складу са обухватом "Регулационог плана за простор у зони утицаја магистралног пута М-16.1 дионица Клашнице-Дервента (Општина Лакташи, секције 1-11а)" те сијече и парцеле к.ч.бр.3/4, 3/6, 6/2, 6/5, 6/4, 6/10, 6/1 к.о. Бошковићи до тромеђе парцела к.ч.бр.6/1, 6/7 и 9 к.о. Бошковићи. Од те тачке даље прати границу парцеле к.ч.бр.9 к.о. Бошковићи до границе са парцелом к.ч.бр.12/5 к.о. Бошковићи коју сијече, у складу са обухватом "Регулационог плана за простор у зони утицаја магистралног пута М-16.1 дионица Клашнице-Дервента (Општина Лакташи, секције 1-11а)",

као и парцеле к.ч.бр.12/2, 13, 14, 17 к.о. Бошковићи и долази на тромеђу парцела к.ч.бр.17, 19/2 и 22/1 к.о. Бошковићи. Даље прати границе парцела к.ч.бр.19/2, 18, 19/1, 22/3 к.о. Бошковићи (коју сијече једним дијелом) до пута к.ч.бр.25 к.о. Бошковићи који сијече и даље се креће границом парцеле 24/1 и 33/6 к.о. Бошковићи коју једним дијелом сијече, као и парцеле к.ч.бр.33/7, 33/3, пут к.ч.бр.33/4, парцеле к.ч.бр.134/1, 134/4 к.о. Бошковићи, у складу са обухватом "Регулационог плана за простор у зони утицаја магистралног пута М-16.1 дионица Клашнице-Дервента (Општина Лакташи, секције 1-11а)", те долази до границе парцеле к.ч.бр.135 к.о. Бошковићи. Од те тачке даље прати границу парцеле к.ч.бр.135 к.о. Бошковићи, долази до границе катастарске општине к.о. Чардачани коју прати до границе парцеле к.ч.бр.139 к.о. Бошковићи, једним дијелом сијече парцелу к.ч.бр.139 к.о. Бошковићи, у складу са обухватом "Регулационог плана за простор у зони утицаја магистралног пута М-16.1 дионица Клашнице-Дервента (Општина Лакташи, секције 1-11а)", долази до границе парцеле к.ч.бр.138 к.о. Бошковићи коју прати као и границу парцеле к.ч.бр.137 к.о. Бошковићи до тачке у којој се ломи према сјеверу, у складу са обухватом "Регулационог плана за простор у зони утицаја магистралног пута М-16.1 дионица Клашнице-Дервента (Општина Лакташи, секције 1-11а)", и долази до границе катастарске општине к.о. Чардачани.

Даље прати границу к.о. Чардачани и к.о. Бошковићи, долази до тромеђе к.о. Чардачани, к.о. Бошковићи и к.о. Милошевци те даље наставља границом к.о. Милошевци и к.о. Бошковићи све до границе к.ч.бр.145 к.о. Бошковићи, гдје се ломи, улази у катастарску општину к.о. Милошевци и прелази поток Тутњевац. Од ове тачке се креће у складу са обухватом "Регулационог плана за простор у зони утицаја магистралног пута М-16.1 дионица Клашнице-Дервента (Општина Лакташи, секције 1-11а)" те сијече парцеле к.ч.бр.1286 и 1285 к.о. Милошевци те даље прати границе парцела к.ч.бр.1284, 1280, 1271, 1267 к.о. Милошевци, сијече парцелу к.ч.бр.1268 к.о. Милошевци и долази до тромеђе парцела к.ч.бр.1262, 1268 и 1263 к.о. Милошевци. У овој тачки скреће у правцу истока и обухвата парцелу к.ч.бр.1269/1 к.о. Милошевци те даље, у складу са обухватом "Регулационог плана за простор у зони утицаја магистралног пута М-16.1 дионица Клашнице-Дервента (Општина Лакташи, секције 1-11а)", сијече парцелу к.ч.бр.1256 к.о. Милошевци и долази до потока Тутњевац к.ч.бр.1264 који прати до границе са катастарском општином к.о. Доњи Друговићи.

У овој тачки прелази у катастарску општину к.о. Доњи Друговићи и сијече поток Тутњевац к.ч.бр.909/2 и прати границе парцела к.ч.бр.916, 917/1, 917/2 к.о. Доњи Друговићи, те у складу са обухватом "Регулационог плана за простор у зони утицаја магистралног пута М-16.1 дионица Клашнице-Дервента (Општина Лакташи, секције 1-11а)" сијече пут к.ч.бр.918/3 и парцеле к.ч.бр.918/1, 919/1, 922/1, 923/6, 923/7, 923/8, 923/5 к.о. Доњи Друговићи, прелази пут к.ч.бр.1357 к.о. Доњи Друговићи и долази до границе парцеле к.ч.бр.1056/1 к.о. Доњи Друговићи. Од ове тачке скреће према магистралном путу М-16.1, долази до парцеле к.ч.бр.1057/1 к.о. Доњи Друговићи и обухвата исту крећући се даље њеном границом као и границама парцела к.ч.бр.1057/2, 1058/1, 1048, 1047/5 к.о. Доњи Друговићи, у једном дијелу сијече парцелу к.ч.бр.1047/3 к.о. Доњи Друговићи те долази до ријеке Црквене к.ч.бр.1338, наставља даље пратити ријеку Црквену границом са парцелама к.ч.бр.1047/2, 1094/1, 1094/2, 1096 к.о. Доњи Друговићи коју

сијече у једном дијелу те поново долази до ријеке Црквене. Од ове тачке поново се креће пратећи ријеку Црквену и идући уз границе са парцелама к.ч.бр.1096, и 1097 к.о. Доњи Друговићи до тачке гдје прелази Црквену и сијече парцелу к.ч.бр.1006/4, пут к.ч.бр.1003/6 и парцелу к.ч.бр.1009 к.о. Доњи Друговићи, поново прелази Црквену и долази до границе парцеле к.ч.бр.1098 к.о. Доњи Друговићи, затим прати ријеку Црквену и границе парцела к.ч.бр.1098, 1099/1, 1099/3, 1101/1, 1101/4, и дио границе парцеле к.ч.бр.1101/3 к.о. Доњи Друговићи те, у складу са обухватом "Регулационог плана за простор у зони утицаја магистралног пута М-16.1 дионица Клашнице-Дервента (Општина Лакташи, секције 1-11а)", прелази ријеку Црквену и сијече пут к.ч.бр.1109/5 и парцеле к.ч.бр.1119/1, 1120, 1134/1, 1124/6, 1124/2, 1132, 1127/3, 1130, пут к.ч.бр.1334, парцеле к.ч.бр.1179, 1177, 1312/2, 1309/4, 1308/3 к.о. Доњи Друговићи и долази до границе парцеле к.ч.бр.1313 к.о. Доњи Друговићи. Од те тачке прати границе парцела к.ч.бр.1313, 1322/1, 1321/1, 1320/1, 1320/6 и 1320/2 к.о. Доњи Друговићи до границе к.о. Доњи Друговићи и к.о. Горњи Друговићи.

Даље се ломи према југу пратећи границу катастарских општина до мјеста гдје, у складу са обухватом "Регулационог плана за простор у зони утицаја магистралног пута М-16.1 дионица Клашнице-Дервента (Општина Лакташи, секције 1-11а)", улази у к.о. Горњи Друговићи и сијече парцелу к.ч.бр.1362/4 к.о. Горњи Друговићи и долази до парцеле к.ч.бр.707/1 к.о. Горњи Друговићи. Даље једним дијелом прати границу парцеле к.ч.бр.707/1 к.о. Горњи Друговићи коју затим сијече, у складу са обухватом "Регулационог плана за простор у зони утицаја магистралног пута М-16.1 дионица Клашнице-Дервента (Општина Лакташи, секције 1-11а)", као и парцеле к.ч.бр.707/4, 707/3, пут к.ч.бр.687/2, затим парцеле к.ч.бр.695/2 и 689/2 к.о. Горњи Друговићи до границе с парцелом к.ч.бр.694/1 к.о. Горњи Друговићи. Од ове тачке гранична линија градског грађевинског земљишта прати границе парцела к.ч.бр.694/1, 693 и 692 к.о. Горњи Друговићи те прелази ријеку Црквену и даље се креће уз њу границама парцела к.ч.бр.727, 728, 729/1, 731, 733/1, 734, 736/1, 737/3 к.о. Горњи Друговићи и дијелом границом парцеле к.ч.бр.737/1 коју сијече, у складу са обухватом "Регулационог плана за простор у зони утицаја магистралног пута М-16.1 дионица Клашнице-Дервента (Општина Лакташи, секције 1-11а)", као и парцеле к.ч.бр.739/1, 741, 740, 1116/1, 1115/1, 1114, 1113, 1112/1, 1109/1, 1106, 1104/3, 1104/1 к.о. Горњи Друговићи на чијем једном дијелу се ломи према сјеверу и долази до ријеке Црквене. Од ове тачке даље прати ријеку Црквену и прелази пут к.ч.бр.1102 те се креће границама парцела к.ч.бр.1101, 1100, 1099, 1097/1, 1095/1, 1096 к.о. Горњи Друговићи и долази на границу општина Лакташи и Прњавор. Ту се ломи према југу и креће се границама општина те прелази магистрални пут М-16.1.

Након преласка магистралног пута М-16.1 гранична линија градског грађевинског земљишта долази до границе парцеле к.ч.бр.1144/2 к.о. Горњи Друговићи те прати границе општина и ломи се према западу, у складу са обухватом "Регулационог плана за простор у зони утицаја магистралног пута М-16.1 дионица Клашнице-Дервента (Општина Лакташи, секције 1-11а)", сијекући парцеле к.ч.бр.1144/2, 1144/1, 1440/1, 1135/3, пут к.ч.бр.1134 као и парцелу к.ч.бр.1133/3 к.о. Горњи Друговићи и долази до границе парцеле к.ч.бр.1131/1 к.о. Горњи Друговићи. Од ове тачке прати границу парцела к.ч.бр.1131/1, прелази пут к.ч.бр.1128 к.о. Горњи Друговићи и у складу са обухватом "Регулационог плана за простор у зони утицаја магистралног пута М-16.1

дионица Клашнице-Дервента (Општина Лакташи, секције 1-11а)", сијече парцеле к.ч.бр.1120/1, 1117, 1167 и долази до границе парцеле к.ч.бр.1169/1 к.о. Горњи Друговићи. Даље гранична линија градског грађевинског земљишта прати једним дијелом границу парцеле к.ч.бр.1169/1 к.о. Горњи Друговићи коју сијече и прелази пут к.ч.бр.1188 к.о. Горњи Друговићи и даље, у складу са обухватом "Регулационог плана за простор у зони утицаја магистралног пута М-16.1 дионица Клашнице-Дервента (Општина Лакташи, секције 1-11а)", сијече парцеле к.ч.бр.1189/1, 1185/1, прелази пут к.ч.бр.1192 и долази до границе парцеле к.ч.бр.1193/4 к.о. Горњи Друговићи, коју обухвата и наставља даље границом парцеле к.ч.бр.1195/3 к.о. Горњи Друговићи те прелази парцеле к.ч.бр.1197 и 1198 к.о. Горњи Друговићи и долази до границе парцеле к.ч.бр.722 к.о. Горњи Друговићи. Од ове тачке даље се креће границом парцеле к.ч.бр. 722 к.о. Горњи Друговићи, затим сијече парцелу к.ч.бр.720 и прати границе парцела к.ч.бр.723/1 и 724 к.о. Горњи Друговићи и долази до ријеке Црквене коју прелази и излази на границу парцеле к.ч.бр.708/1 к.о. Горњи Друговићи. Од ове тачке гранична линија градског грађевинског земљишта даље прати границу парцеле к.ч.бр.708/1 к.о. Горњи Друговићи као и границе парцела к.ч.бр.710/2, 710/3, 710/6 к.о. Горњи Друговићи, прелази ријеку Црквену и прати границу парцеле к.ч.бр.713 к.о. Горњи Друговићи коју затим сијече, у складу са обухватом "Регулационог плана за простор у зони утицаја магистралног пута М-16.1 дионица Клашнице-Дервента (Општина Лакташи, секције 1-11а)", као и парцелу к.ч.бр.721 к.о. Горњи Друговићи и долази на границу к.о. Горњи Друговићи и к.о. Доњи Друговићи.

Од ове тачке граница обухвата градског грађевинског земљишта прелази у к.о. Доњи Друговићи и даље, у складу са обухватом "Регулационог плана за простор у зони утицаја магистралног пута М-16.1 дионица Клашнице-Дервента (Општина Лакташи, секције 1-11а)", сијече парцеле к.ч.бр.1337, 1325 к.о. Доњи Друговићи и долази до ријеке Црквене коју прелази и избија на границу парцеле к.ч.бр.1324/3 к.о. Доњи Друговићи. Од ове тачке даље прати ријеку Црквену и границе парцела к.ч.бр.1324/3, 1324/7, 1157/2, 1158/2 к.о. Доњи Друговићи и затим, у складу са обухватом "Регулационог плана за простор у зони утицаја магистралног пута М-16.1 дионица Клашнице-Дервента (Општина Лакташи, секције 1-11а)", сијече парцеле к.ч.бр.1159/3, 1160/3, 1160/4, 1175/3 к.о. Доњи Друговићи и долази на границу парцеле к.ч.бр.1166/7 к.о. Доњи Друговићи. Даље прати границу парцела к.ч.бр.1166/7, 1166/6, 1166/4, 1166/1, 1166/3 и једним дијелом 1168 к.о. Доњи Друговићи до тачке гдје, у складу са обухватом "Регулационог плана за простор у зони утицаја магистралног пута М-16.1 дионица Клашнице-Дервента (Општина Лакташи, секције 1-11а)", сијече ријеку Црквену и долази до парцеле к.ч.бр.1135/1 к.о. Доњи Друговићи. Од ове тачке прати границе парцеле к.ч.бр.1135/1 и 1135/2 к.о. Доњи Друговићи те, у складу са обухватом "Регулационог плана за простор у зони утицаја магистралног пута М-16.1 дионица Клашнице-Дервента (Општина Лакташи, секције 1-11а)", сијече пут к.ч.бр.1139/2 као и парцеле к.ч.бр.1107/4, 1107/2, 1107/5, 1107/1, пут к.ч.бр.1105, парцелу к.ч.бр.1102/1 к.о. Доњи Друговићи те долази на границу ове парцеле са границом парцеле к.ч.бр.1102/4 к.о. Доњи Друговићи.

Даље прати границу парцеле к.ч.бр.1102/1 к.о. Доњи Друговићи и долази до границе к.о. Доњи Друговићи и к.о. Деветина коју прати све до парцеле к.ч.бр.29 к.о. Деветина гдје прелази у катастарску општину к.о. Деветина и даље

наставља границом парцеле к.ч.бр.29 к.о. Деветина све до парцеле к.ч.бр.25 к.о. Деветина гдје скреће и враћа се на границу к.о. Деветина и к.о. Доњи Друговићи. Од ове тачке граница градског грађевинског земљишта прати границу катастарских општина све до парцеле к.ч.бр.1079 к.о. Доњи Друговићи гдје се ломи, у складу са обухватом "Регулационог плана за простор у зони утицаја магистралног пута М-16.1 дионица Клашнице-Дервента (Општина Лакташи, секције 1-11а)", и поново улази у катастарску општину к.о. Доњи Друговићи те даље сијече парцелу к.ч.бр.1079 к.о. Доњи Друговићи, долази до парцеле к.ч.бр.1077/3 к.о. Доњи Друговићи и прати њену границу те затим сијече парцелу к.ч.бр.1062/2 к.о. Доњи Друговићи и долази до границе парцеле к.ч.бр.1062/8 к.о. Доњи Друговићи. Потом се креће границама парцела к.ч.бр.1062/8 к.о. Доњи Друговићи, сијече парцелу к.ч.бр.1062/9 к.о. Доњи Друговићи те даље прати границе парцела к.ч.бр.1062/1, 1071/1, 1064/1 к.о. Доњи Друговићи, сијече парцелу 1069 к.о. Доњи Друговићи и долази до границе парцеле к.ч.бр.1065/2 к.о. Доњи Друговићи коју даље прати до пута к.ч.бр.1066 к.о. Доњи Друговићи који сијече, у складу са обухватом "Регулационог плана за простор у зони утицаја магистралног пута М-16.1 дионица Клашнице-Дервента (Општина Лакташи, секције 1-11а)", као и парцелу к.ч.бр.1067/1, поново пут к.ч.бр.1066, парцеле к.ч.бр.1068 и поново дио парцеле к.ч.бр.1069 к.о. Доњи Друговићи те избија на границу катастарских општина к.о. Доњи Друговићи и к.о. Бошковићи.

Од те тачке граница обухвата градског грађевинског земљишта прелази у катастарску општину к.о. Бошковићи и сијече парцелу 172/2 к.о. Бошковићи, те парцелу к.ч.бр.172/1 к.о. Бошковићи и долази до границе парцеле к.ч.бр.167 к.о. Бошковићи. Даље се креће границама парцела к.ч.бр.167, 160, 157/1 и 157/2 к.о. Бошковићи те, у складу са обухватом "Регулационог плана за простор у зони утицаја магистралног пута М-16.1 дионица Клашнице-Дервента (Општина Лакташи, секције 1-11а)", сијече парцеле к.ч.бр.149/1, 151/2, поново к.ч.бр.149/1 и даље 148/1, 145/4, 146, 115/1, 119 к.о. Бошковићи, затим прати границу парцеле к.ч.бр.118/3 к.о. Бошковићи и даље сијече парцеле к.ч.бр.116, 122, 121, 128/1 к.о. Бошковићи, долази до границе са парцелом к.ч.бр.125 к.о. Бошковићи коју прати и затим сијече парцелу к.ч.бр.127/1 и 124 к.о. Бошковићи и долази на тремеђу парцела к.ч.бр.128/1, 130 и 131 к.о. Бошковићи. Од ове тачке прати границу парцеле к.ч.бр.131 к.о. Бошковићи и скреће пратећи дијелом границу парцеле к.ч.бр.132/1 к.о. Бошковићи коју, у складу са обухватом "Регулационог плана за простор у зони утицаја магистралног пута М-16.1 дионица Клашнице-Дервента (Општина Лакташи, секције 1-11а)", сијече као и парцеле к.ч.бр.132/4, прелази пут 867, сијече парцеле к.ч.бр.109/1, 108/1, 107 к.о. Бошковићи, дијелом прати границу парцеле к.ч.бр.109/7 к.о. Бошковићи и прелази пут к.ч.бр.875 к.о. Бошковићи те се креће његовом границом и прелази пут до к.ч.бр.39/2 к.о. Бошковићи те долази до границе парцеле к.ч.бр.39/3 к.о. Бошковићи. Даље прати једним дијелом границу парцеле к.ч.бр.39/3 к.о. Бошковићи па скреће и сијече исту, у складу са обухватом "Регулационог плана за простор у зони утицаја магистралног пута М-16.1 дионица Клашнице-Дервента (Општина Лакташи, секције 1-11а)", као и парцеле к.ч.бр.40, 43/1, 44/1 к.о. Бошковићи и долази до границе парцеле к.ч.бр.42 к.о. Бошковићи коју прати те поново сијече парцелу к.ч.бр.44/1 к.о. Бошковићи и долази до пута к.ч.бр.45 к.о. Бошковићи те се ломи и прати пут до парцеле к.ч.бр.53 к.о. Бошковићи коју сијече и долази до пута к.ч.бр.883 к.о. Бошковићи гдје се ломи

према сјеверо-западу и прати пут до парцеле к.ч.бр.50 к.о. Бошковићи. У овој тачки се ломи и сијече пут те долази до границе парцеле к.ч.бр.700/6 к.о. Бошковићи коју прати те затим сијече, у складу са обухватом "Регулационог плана за простор у зони утицаја магистралног пута М-16.1 дионица Клашнице-Дервента (Општина Лакташи, секције 1-11а)", парцеле к.ч.бр.700/5, 700/2, 696, 703 и 718/2 к.о. Бошковићи те долази до парцеле к.ч.бр.715 к.о. Бошковићи коју обухвата као и парцелу к.ч.бр.716 к.о. Бошковићи и долази до тремеђе парцела к.ч.бр.716, 718/2 и 712 к.о. Бошковићи. У овој тачки се ломи према сјеверу и долази до границе парцеле к.ч.бр.710 к.о. Бошковићи коју прати према западу до пута к.ч.бр.708 к.о. Бошковићи који прелази и даље, у складу са обухватом "Регулационог плана за простор у зони утицаја магистралног пута М-16.1 дионица Клашнице-Дервента (Општина Лакташи, секције 1-11а)", сијече парцеле к.ч.бр.707/3, 705, 706 к.о. Бошковићи те долази на границу к.о. Бошковићи и к.о. Довићи.

Од ове тачке се креће уз границу према парцели к.ч.бр.276 к.о. Довићи, долази до ње и прелази у к.о. Довићи. Даље се креће пратећи границу парцеле к.ч.бр.272/1 к.о. Довићи, прелази пут к.ч.бр.275 к.о. Довићи и сијече парцеле к.ч.бр.273/1, пут к.ч.бр.272, парцеле 287, 286, 288/1, пут к.ч.бр.590, парцеле к.ч.бр.267/10 к.о. Довићи и даље иде уз пут к.ч.бр.268 к.о. Довићи све до парцеле к.ч.бр.265 к.о. Довићи коју сијече и долази до границе парцеле к.ч.бр.266/10 к.о. Довићи. Од ове тачке даље прати границу парцеле к.ч.бр.266/10 к.о. Довићи те, у складу са обухватом "Регулационог плана за простор у зони утицаја магистралног пута М-16.1 дионица Клашнице-Дервента (Општина Лакташи, секције 1-11а)", сијече парцелу к.ч.бр.267/1 к.о. Довићи и долази до границе парцеле к.ч.бр.266/6 к.о. Довићи и наставља даље пратећи границу парцеле к.ч.бр.267/1, 266/10 и 266/5 к.о. Довићи коју у једном дијелу сијече као и парцеле к.ч.бр.266/1, 266/2 и 267/3 к.о. Довићи и долази до границе парцеле к.ч.бр.250/2 к.о. Довићи. Даље наставља пратећи границу парцеле к.ч.бр.267/3, 266/1, 254/1 и једним дијелом к.ч.бр.254/14 к.о. Довићи коју сијече у правцу сјевера и долази до тремеђе парцела к.ч.бр.254/14, 253/5 и 253/3 к.о. Довићи. Од ове тачке прати границу парцеле к.ч.бр.253/3 к.о. Довићи и прелази пут к.ч.бр.253/4 к.о. Довићи те прати границу парцеле к.ч.бр.244 к.о. Довићи до границе к.о. Довићи и к.о. Чардачани.

Од ове тачке прати границу к.о. Довићи и к.о. Чардачани до пута к.ч.бр.591 к.о. Довићи те се у тој тачки ломи и прелази у к.о. Чардачани и долази до границе к.ч.бр.837 к.о. Чардачани. Даље граница градског грађевинског земљишта прати поток Атиповац према западу крећући се границама парцела к.ч.бр.837, 836/3, 836/2, 836/1, 835/2, 835/1, 834/2 и 834/3 к.о. Чардачани те долази до границе парцеле к.ч.бр.834/1 к.о. Чардачани. Ту се ломи и прелази поток Атиповац те поново прелази у к.о. Довићи код границе парцеле к.ч.бр.161/1 к.о. Довићи. Од ове тачке прати границу парцеле к.ч.бр.161/1 и 161/2 к.о. Довићи и даље, у складу са обухватом "Регулационог плана за простор у зони утицаја магистралног пута М-16.1 дионица Клашнице-Дервента (Општина Лакташи, секције 1-11а)", сијече парцеле к.ч.бр.168/3, 168/2, 168/4, 168/5, 159/1 и 159/2 к.о. Довићи и долази до парцеле к.ч.бр.157/1 к.о. Довићи те даље прати њену границу и границу парцеле к.ч.бр.157/2 к.о. Довићи до потока Атиповац и границе к.о. Довићи и к.о. Чардачани. Од ове тачке поново се креће кроз к.о. Чардачани уз поток Атиповац пратећи границе парцела к.ч.бр.800/4, 800/3, 800/6, 800/5, 800/1, 800/2, 799/2 и 798 к.о. Чардачани до

тачке гдје се ломи, прелази поток Атиповац и поново улази у к.о. Довићи.

Даље се креће кроз к.о. Довићи сијекући парцеле к.ч.бр.123/9 и 123/10 к.о. Доовићи до тромеђе парцела к.ч.бр.123/10, 123/7 и 123/8 к.о. Довићи. Од ове тачке граница градског грађевинског земљишта прати границе парцела к.ч.бр.123/8, 123/21, 123/12, 123/11, 123/2, 123/4, 123/17, 123/5, 123/4, 123/18, 123/16, 121 к.о. Довићи до границе с парцелом к.ч.бр.118 к.о. Довићи коју прати једним дијелом те је сијече, долази до пута к.ч.бр.128/3 к.о. Довићи, прелази исти и долази до тромеђе парцела к.ч.бр.106, 113/8 и пута к.ч.бр.128/3 к.о. Довићи. Од ове тромеђе прати једним дијелом границу парцеле к.ч.бр.106 к.о. Довићи према југо-западу а онда се ломи и сијече, у складу са обухватом "Регулационог плана за простор у зони утицаја магистралног пута М-16.1 дионица Клашнице-Дервента (Општина Лакташи, секције 1-11а)", парцеле к.ч.бр.106, 105, 103/2, 102, поток Јалак к.ч.бр.588 к.о. Довићи, те даље парцеле к.ч.бр.33/1, 34, 29/2, 29/1, 28/1, 27/1, поново поток Јалак к.ч.бр.26, те даље парцеле к.ч.бр.25/3, 25/1, 25/2, пут к.ч.бр.18, парцеле к.ч.бр.2/2 и 2/1 к.о. Довићи те долази до ријеке Турјанице односно до границе к.о. Довићи и к.о. Велико Блашко коју прати мањим дијелом према сјеверу те се ломи и улази у к.о. Велико Блашко те пресијеца Турјаницу.

Од ове тачке гранична линија градског грађевинског земљишта наставља кроз к.о. Велико Башко пратећи ријеку Турјаницу, односно крећући се границама парцела к.ч.бр.215/2, 214/3, 216/10, 216/2, 216/11, 216/5, 216/1, 216/9, 216/3, 216/8, 216/4, 217/2, 217/1 к.о. Велико Блашко, пресијеца парцелу к.ч.бр.229 к.о. Велико Блашко и даље прати њену границу до границе парцеле 234/1 к.о. Велико Блашко гдје се ломи у правцу сјевера границом парцеле к.ч.бр.229 к.о. Велико Блашко до мјеста гдје скреће према западу и сијече, у складу са обухватом "Регулационог плана за простор у зони утицаја магистралног пута М-16.1 дионица Клашнице-Дервента (Општина Лакташи, секције 1-11а)", парцеле к.ч.бр.234/1 и 234/2 к.о. Велико Блашко те долази до границе парцеле к.ч.бр.238/3 к.о. Велико Блашко. Од ове тачке даље прати границу парцеле к.ч.бр.238/3 и 238/1 к.о. Велико Блашко и даље, у складу са обухватом "Регулационог плана за простор у зони утицаја магистралног пута М-16.1 дионица Клашнице-Дервента (Општина Лакташи, секције 1-11а)", сијече парцеле к.ч.бр.238/2, 242/2, 245/2, 245/1, 248/2, 248/5, 248/1 к.о. Велико Блашко и долази до парцеле к.ч.бр.246 к.о. Велико Блашко те прати њену границу као и границе парцела к.ч.бр.247, 249/5, 249/1, 249/3 к.о. Велико Блашко све до пута за Слатину к.ч.бр.1355 к.о. Велико Блашко.

Од ове тачке прати пут према магистралном путу М-16.1 све до дијела парцеле к.ч.бр.253/1 к.о. Велико Блашко гдје се ломи и прелази пут, у складу са обухватом "Регулационог плана за простор у зони утицаја магистралног пута М-16.1 дионица Клашнице-Дервента (Општина Лакташи, секције 1-11а)", те се даље креће другом страном пута све до парцеле к.ч.бр.172/2 к.о. Велико Блашко. У овој тачки се ломи и прати границу парцеле к.ч.бр.172/2 к.о. Велико Блашко до канала 1351 к.о. Велико Блашко који прелази и даље се креће уз њега до парцеле к.ч.бр.166/1 гдје се поново ломи и пресијеца парцеле, у складу са обухватом "Регулационог плана за простор у зони утицаја магистралног пута М-16.1 дионица Клашнице-Дервента (Лакташи, секције 1-11а)", к.ч.бр.166/2, 129/3, 129/1, 132/1, 132/4, 135/11, 135/5 к.о. Велико Блашко и долази до границе парцеле к.ч.бр.137 к.о. Велико Блашко. У овој тачки се ломи и даље прати границе

парцела к.ч.бр.137, 135/2, 135/3, 141/4, 141/7, 141/6 к.о. Велико Блашко, те у складу са обухватом "Регулационог плана за простор у зони утицаја магистралног пута М-16.1 дионица Клашнице-Дервента (Општина Лакташи, секције 1-11а)", сијече парцеле к.ч.бр.143/2, 143/1, 143/4, 143/3 к.о. Велико Блашко и долази до границе парцеле к.ч.бр.146/2 к.о. Велико Блашко. Од ове тачке гранична линија обухвата градског грађевинског земљишта прати границу парцеле к.ч.бр.146/2 к.о. Велико Блашко према Врбасу и долази до корита ријеке Врбас к.ч.бр.1349 те се ломи и прати низводно ријеку Врбас крећући се границама парцела к.ч.бр.146/2, 146/1, 145/2 к.о. Велико Блашко, долази до магистралног пута М-16.1 и крећући се уз њега враћа се на мост на ријеци Врбас и долази у своју почетну тачку, односно на границу к.о.Јакуповци и к.о.Велико Блашко.

## ГРАДСКО ГРАЂЕВИНСКО ЗЕМЉИШТЕ У НАСЕЉЕНОМ МЈЕСТУ ЋЕТОЈЕВИЋИ

Градско грађевинско земљиште у насељеном мјесту Ћетојевићи обухвата дијелове к.о. Ћетојевићи, а исто је у обухвату "Плана парцелације за дио насељеног мјеста Ћетојевићи".

Гранична линија градског грађевинског земљишта у насељеном мјесту Ћетојевићи, у складу са горе наведеним планом парцелације, почиње на тромеђи парцела к.ч.бр.663, 1030 (поток Митровић) и 910 к.о. Ћетојевићи и иста наставља у правцу југо-истока низводно узводно уз поток Митровић до тромеђе парцела к.ч.бр. 910, 1030 и 911/1 к.о. Ћетојевићи. Ту се ломи у правцу југо-запада и прати границу парцела к.ч.бр. 910, 911/2 и 907 к.о. Ћетојевићи до границе са парцелом к.ч.бр. 906 к.о. Ћетојевићи.

Даље се гранична линија градског грађевинског земљишта у насељеном мјесту Ћетојевићи ломи у правцу југо-истока и наставља пратећи границу парцеле к.ч.бр.906 и 903 к.о. Ћетојевићи све до тромеђе парцела к.ч.бр. 903, 914/4 и 913 к.о. Ћетојевићи. Ту се гранична линија градског грађевинског земљишта у насељеном мјесту Ћетојевићи ломи у правцу југа пратећи границу парцеле к.ч.бр. 903 к.о. Ћетојевићи до границе са парцелом к.ч.бр. 902 к.о. Ћетојевићи гдје се ломи и креће према правцу југо-истока пратећи границу парцеле к.ч.бр. 902 све до пута к.ч.бр. 1035 к.о. Ћетојевићи.

Даље се гранична линија градског грађевинског земљишта у насељеном мјесту Ћетојевићи ломи у правцу југо-запада и прати границу парцеле к.ч.бр. 902 к.о. Ћетојевићи све до тромеђе парцела к.ч.бр. 902, 1035 и 899 к.о. Ћетојевићи. Ту се гранична линија градског грађевинског земљишта у насељеном мјесту Ћетојевићи ломи у правцу сјеверо-запада и даље прати границе парцела к.ч.бр. 902, 901, 900, 903, 904 к.о. Ћетојевићи све до тромеђе парцела к.ч.бр. 904, 669 и 667 к.о. Ћетојевићи.

Даље се гранична линија градског грађевинског земљишта у насељеном мјесту Ћетојевићи ломи у правцу сјеверо-истока и прати границу парцела к.ч.бр. 904, 905 и 906 к.о. Ћетојевићи до границе парцеле к.ч.бр. 907 к.о. Ћетојевићи. Ту се гранична линија градског грађевинског земљишта у насељеном мјесту Ћетојевићи ломи у правцу сјеверо-запада и прати границу парцеле к.ч.бр. 907 к.о. Ћетојевићи до тромеђе парцела к.ч.бр. 907, 666/5 и 665 к.о. Ћетојевићи гдје се ломи у правцу сјеверо-истока и даље

прати границу парцела к.ч.бр. 907, 909 и 910 к.о. Ћетојевићи те долази у своју почетну тачку.

## ГРАДСКО ГРАЂЕВИНСКО ЗЕМЉИШТЕ У НАСЕЉЕНОМ МЈЕСТУ КРИШКОВЦИ

Градско грађевинско земљиште у насељеном мјесту Кришковци обухвата дијелове к.о. Кришковци, а исто је у обухату "Плана парцелације за централне садржаје у Кришковцима".

Гранична линија градског грађевинског земљишта у насељеном мјесту Кришковци, у складу са горе наведеним планом парцелације, почиње на тремеђи парцела к.ч.бр.2014, 2013 и пута к.ч.бр.2148 к.о. Кришковци и иста се креће у правцу сјеверо-истока до к.ч.бр. 2010/1 к.о. Ћетојевићи. Ту се ломи у правцу сјеверо-запада и сијече пут к.ч.бр.2148 к.о. Кришковци те долази до границе парцеле к.ч.бр. 1102/3 к.о. Ћетојевићи.

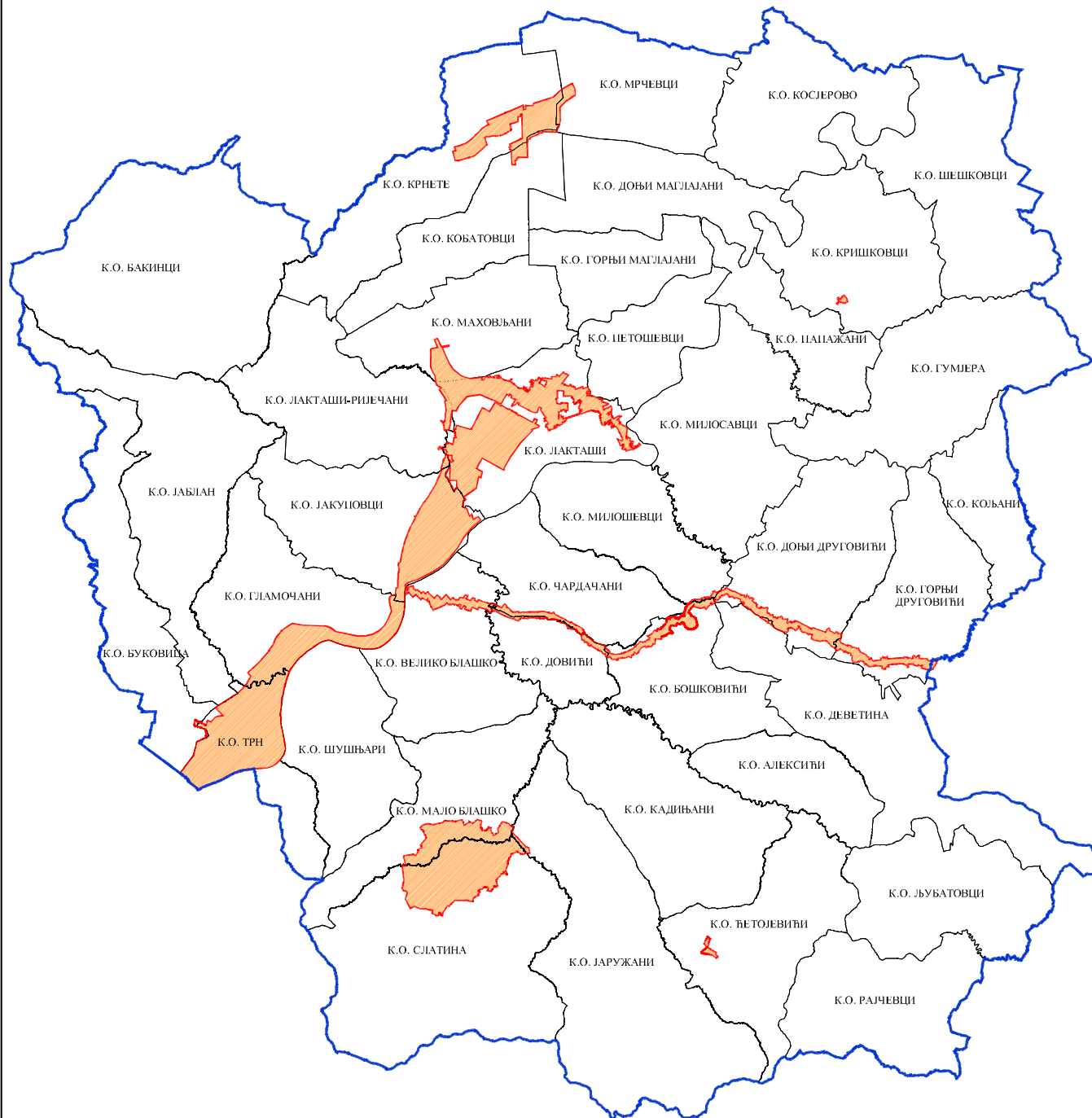
Даље се гранична линија градског грађевинског земљишта у насељеном мјесту Кришковци креће према сјеверо-западу пратећи границу парцеле к.ч.бр.1102/3 к.о. Кришковци, долази до границе са парцелом к.ч.бр.1102/1 к.о. Кришковци, ту се ломи и креће у правцу сјеверо-истока пратећи границу парцеле к.ч.бр.1102/3 к.о. Кришковци, затим се у једној тачки ломи према југо-истоку и креће се границом парцеле к.ч.бр.1102/3 к.о. Кришковци, долази до пута к.ч.бр.2148 к.о. Кришковци и прелази исти те долази поново до границе парцеле к.ч.бр.2010/1 к.о. Кришковци.

Даље се гранична линија градског грађевинског земљишта у насељеном мјесту Кришковци ломи у правцу сјеверо-истока пратећи границе парцела к.ч.бр.2010/1, 2011/1, 2009 и 2008/2 к.о. Кришковци, све до границе са к.ч.бр.2008/2 к.о. Кришковци. Ту се ломи у правцу југо-истока и креће се границом парцеле к.ч.бр.2008/2 к.о. Кришковци, обухвата исту и долази до границе парцеле к.ч.бр.2011/1 к.о. Кришковци те се даље креће пратећи пут к.ч.бр.2012 к.о. Кришковци а обухватајући парцеле к.ч.бр.2011/1, 2010/2 и 2010/1 к.о. Кришковци. На једном дијелу, у складу са обухватом плана парцелације, се ломи и скреће према југо-западу, сијече пут к.ч.бр.2012 к.о. Кришковци те наставља границом парцеле к.ч.бр.2014 к.о. Кришковци, обухвата исту и враћа се у своју полазну тачку.





### НАПОМЕНА:

У случају неслагања текстуалног описа граница градског грађевинског земљишта (Прилог број 1) и графичког приказа (Прилог број 2), из техничких и других разлога, мјеродавани су детаљни графички прилози у dwg. формату, на катастарским подлогама са бројевима катастарских честица и јасно дефинисаним границама градског грађевинског земљишта, као и дефинисаним зонама градског грађевинског земљишта, а који се налазе и чувају у Одјелу за просторно уређење и Одјелу за стамбено-комуналне послове и користе се за прецизно утврђивање граница градског грађевинског земљишта и зона градског грађевинског земљишта.

## ПРЕГЛЕДНА КАРТА ГРАДСКОГ ГРАЂЕВИНСКОГ ЗЕМЉИШТА

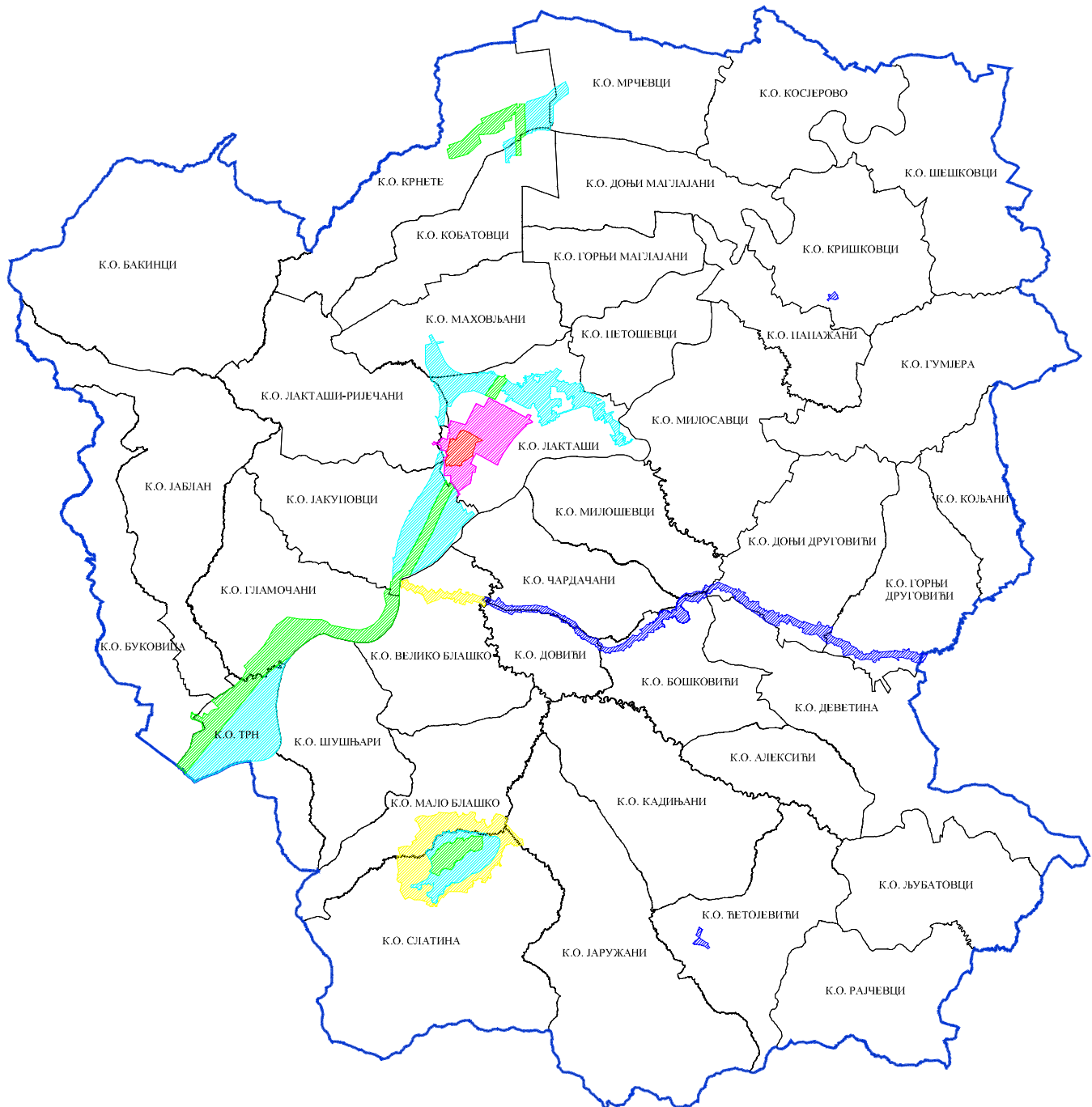


## ЛЕГЕНДА:









-  границе градског грађевинског земљишта
-  градско грађевинско земљиште
-  границе катастарских општина
-  граница општине Лакташи



## ЗОНЕ ГРАДСКОГ ГРАЂЕВИНСКОГ ЗЕМЉИШТА



### ЛЕГЕНДА:

	прва зона		четврта зона		границе катастарских општина
	друга зона		пета зона		граница општине Лакташи
	трећа зона		шеста зона		

502. На основу члана 43. став (1) Закона о уређењу простора и грађењу ("Службени гласник Републике Српске", број: 40/13, 106/15, 3/16 и 84/19), члана 39. став (2) тачка 8) Закона о локалној самоуправи ("Службени гласник Републике Српске", број: 97/16, 36/19 и 61/21) и члана 34. став (2) тачка 8) Статута Града Лакташи ("Службени гласник Града Лакташи", број: 5/22), Скупштина Града Лакташи, на сједници одржаној дана 16. августа 2022. године,  
д о н и ј е л а ј е

### О Д Л У К У

#### о именовану Савјета плана за праћење израде Измјене дијела "Регулационог плана Центар 2 Лакташи"

##### Члан 1.

Именује се Савјет плана за праћење израде Измјене дијела "Регулационог плана Центар 2 Лакташи", (у даљем тексту: Савјет плана).

##### Члан 2.

У Савјет плана се именују:

1. Дарко Ђурић, председник, дипл.инж.арх.
2. Младен Лунић, члан, дипл. инж. шум.
3. Предраг Милекић, члан, дипл. инж. грађ.
4. Дивна Шкобић, члан, дипл. прост.план.
5. Николина Катић, члан, дипл. прост.план.
6. Јасна Калинић, члан, дипл. инж. грађ.

##### Члан 3.

Савјет плана прати израду Измјене дијела "Регулационог плана Центар 2 Лакташи", заузима стручне ставове према питањима општег, привредног и просторног развоја Града Лакташи, односно подручја за које се документ доноси, заузима стручне ставове у погледу рационалности и квалитета предложених планских рјешења, усаглашености документа са документима просторног уређења, који представљају основу за његову израду, као и усаглашеност документа са одредбама Закона о уређењу простора и грађењу и другим прописима заснованим на закону.

##### Члан 4.

Ова одлука ступа на снагу осмог дана од дана објављивања у "Службеном гласнику Града Лакташи".

## СКУПШТИНА ГРАДА ЛАКТАШИ

Број: 01-022-173/22

Датум: 16. августа 2022. године.

Л а к т а ш и,

ПРЕДСЈЕДНИК  
СКУПШТИНЕ ГРАДА  
Саша Поповић, с. р.

503. На основу члана 43. став (1) Закона о уређењу простора и грађењу ("Службени гласник Републике Српске", број: 40/13, 106/15, 3/16 и 84/19), члана 39. став (2) тачка 8) Закона о локалној самоуправи ("Службени гласник Републике Српске", број: 97/16, 36/19 и 61/21) и члана 34. став (2) тачка 8) Статута Града Лакташи ("Службени гласник Града Лакташи", број: 5/22), Скупштина Града Лакташи, на сједници одржаној дана 16. августа 2022. године,  
д о н и ј е л а ј е

### О Д Л У К У

#### о именовану Савјета плана за праћење израде "Плана парцелације за викенд насеље у Шушњарима" (к.ч. бр. 538/1, 538/6, 538/7, 538/8, 538/5 и 538/3 к.о. Шушњари)

##### Члан 1.

Именује се Савјет плана за праћење израде "Плана парцелације за викенд насеље у Шушњарима" (к.ч. бр. 538/1, 538/6, 538/7, 538/8, 538/5 и 538/3 к.о. Шушњари), у даљем тексту: Савјет плана.

##### Члан 2.

У Савјет плана се именују:

1. Дарко Ђурић, председник, дипл.инж.арх.
2. Младен Лунић, члан, дипл. инж. шум.
3. Предраг Милекић, члан, дипл. инж. грађ.
4. Дивна Шкобић, члан, дипл. прост.план.
5. Николина Катић, члан, дипл. прост.план.
6. Јасна Калинић, члан, дипл. инж. грађ.

##### Члан 3.

Савјет плана прати израду "Плана парцелације за викенд насеље у Шушњарима" (к.ч. бр. 538/1, 538/6, 538/7, 538/8, 538/5 и 538/3 к.о. Шушњари), заузима стручне ставове према питањима општег, привредног и просторног развоја Града Лакташи, односно подручја за које се документ доноси, заузима стручне ставове у погледу рационалности и квалитета предложених планских рјешења, усаглашености документа са документима просторног уређења, који представљају основу за његову израду, као и усаглашеност документа са одредбама Закона о уређењу простора и грађењу и другим прописима заснованим на закону.

## Члан 4.

Ова одлука ступа на снагу осмог дана од дана објављивања у "Службеном гласнику Града Лакташи".

## Члан 4.

Ова одлука ступа на снагу осмог дана од дана објављивања у "Службеном гласнику Града Лакташи".

## СКУПШТИНА ГРАДА ЛАКТАШИ

Број: 01-022-174/22

Датум: 16. августа 2022. године.

Л а к т а ш и,

ПРЕДСЈЕДНИК  
СКУПШТИНЕ ГРАДА  
Саша Поповић, с. р.

504. На основу члана 13. и 49. став (2) Закона о приватизацији државних станова ("Службени гласник Републике Српске", број: 118/11, 67/13, 60/15, 45/18 и 63/20), члана 39. став (2) тачка 13) Закона о локалној самоуправи ("Службени гласник Републике Српске", број: 97/16, 36/19 и 61/21) и члана 34. став (2) тачка 13) Статута Града Лакташи ("Службени гласник Града Лакташи", број: 5/22), Скупштина Града Лакташи, на сједници одржаној дана 16. августа 2022. године, д о н и ј е л а ј е

## О Д Л У К У

## о приватизацији државног стана

## Члан 1.

Дозвољава се приватизација трособног стана у државној својини, који се налази у Лакташима, Улица Лепе Радић бр. 14, укупне корисне површине 41,00 m<sup>2</sup>, приземље, уписан у подуложак бр. 1 у л.н. бр. 296 к.о. Лакташи, број зграде 1, посебан дио стамбене зграде бр. 1, изграђена на парцели означеној као к.ч. бр. 64/30 к.о. Лакташи, уписана у л.н. бр. 296 к.о. Лакташи.

## Члан 2.

Право пречег откупа стана има закупац стана, који исти користи на основу закљученог уговора о закупу предметног стана.

## Члан 3.

О откупу стана закључује се уговор између власника стана и купца којим се утврђује и откупна цијена стана.

## СКУПШТИНА ГРАДА ЛАКТАШИ

Број: 01-022-177/22

Датум: 16. августа 2022. године.

Л а к т а ш и,

ПРЕДСЈЕДНИК  
СКУПШТИНЕ ГРАДА  
Саша Поповић, с. р.

505. На основу члана 13. и 49. став (2) Закона о приватизацији државних станова ("Службени гласник Републике Српске", број: 118/11, 67/13, 60/15, 45/18 и 63/20), члана 39. став (2) тачка 13) Закона о локалној самоуправи ("Службени гласник Републике Српске", број: 97/16, 36/19 и 61/21) и члана 34. став (2) тачка 13) Статута Града Лакташи ("Службени гласник Града Лакташи", број: 5/22), Скупштина Града Лакташи, на сједници одржаној дана 16. августа 2022. године, д о н и ј е л а ј е

## О Д Л У К У

## о приватизацији државног стана

## Члан 1.

Дозвољава се приватизација трособног стана у државној својини, који се налази у Лакташима, Улица Лепе Радић бр. 20, укупне корисне површине 67,00 m<sup>2</sup>, приземље, уписан у подуложак бр. 1 у л.н. бр. 296 к.о. Лакташи, посебан дио стамбене зграде бр. 2, изграђена на парцели означеној као к.ч. бр. 64/32 к.о. Лакташи, уписана у л.н. бр. 296 к.о. Лакташи.

## Члан 2.

Право пречег откупа стана има закупац стана, који исти користи на основу закљученог уговора о закупу предметног стана.

## Члан 3.

О откупу стана закључује се уговор између власника стана и купца којим се утврђује и откупна цијена стана.

## Члан 4.

Ова одлука ступа на снагу осмог дана од дана објављивања у "Службеном гласнику Града Лакташи".

## СКУПШТИНА ГРАДА ЛАКТАШИ

Број: 01-022-178/22

Датум: 16. августа 2022. године.

Л а к т а ш и,

ПРЕДСЈЕДНИК  
СКУПШТИНЕ ГРАДА  
Саша Поповић, с. р.

506. На основу члана 13. и 49. став (2) Закона о приватизацији државних станова ("Службени гласник Републике Српске", број: 118/11, 67/13, 60/15, 45/18 и 63/20), члана 39. став (2) тачка 13) Закона о локалној самоуправи ("Службени гласник Републике Српске", број: 97/16, 36/19 и 61/21) и члана 34. став (2) тачка 13) Статута Града Лакташи ("Службени гласник Града Лакташи", број: 5/22), Скупштина Града Лакташи, на сједници одржаној дана 16. августа 2022. године, д о н и ј е л а ј е

## О Д Л У К У

## о приватизацији државног стана

## Члан 1.

Дозвољава се приватизација трособног стана у државној својини, који се налази у Лакташима, Улица Лепе Радић бр. 22, укупне корисне површине 84,00 m<sup>2</sup>, приземље, уписан у подуложак бр. 1 у л.н. бр. 296 к.о. Лакташи, посебан дио стамбене зграде бр. 1, изграђена на парцели означеној као к.ч. бр. 64/32 к.о. Лакташи, уписана у л.н. бр. 296 к.о. Лакташи.

## Члан 2.

Право пречег откупа стана има закупац стана, који исти користи на основу закљученог уговора о закупу предметног стана.

## Члан 3.

О откупу стана закључује се уговор између власника стана и купца којим се утврђује и откупна цијена стана.

## Члан 4.

Ова одлука ступа на снагу осмог дана од дана објављивања у "Службеном гласнику Града Лакташи".

## СКУПШТИНА ГРАДА ЛАКТАШИ

Број: 01-022-179/22

Датум: 16. августа 2022. године.

Л а к т а ш и,

ПРЕДСЈЕДНИК  
СКУПШТИНЕ ГРАДА  
Саша Поповић, с. р.

507. На основу члана 13. и 49. став (2) Закона о приватизацији државних станова ("Службени гласник Републике Српске", број: 118/11, 67/13, 60/15, 45/18 и 63/20), члана 39. став (2) тачка 13) Закона о локалној самоуправи ("Службени гласник Републике Српске", број: 97/16, 36/19 и 61/21) и члана 34. став (2) тачка 13) Статута Града Лакташи ("Службени гласник Града Лакташи", број: 5/22), Скупштина Града Лакташи, на сједници одржаној дана 16. августа 2022. године, д о н и ј е л а ј е

## О Д Л У К У

## о приватизацији државног стана

## Члан 1.

Дозвољава се приватизација двособног стана у државној својини, који се налази у Лакташима, Улица Младена Стојановића бр. 5, укупне корисне површине 54,00 m<sup>2</sup>, спрат I, стан бр. 5, уписан у подуложак бр. 2 у л.н. бр. 1013 к.о. Лакташи, посебан дио стамбене зграде бр. 11, изграђена на парцели означеној као к.ч. бр. 195/2 к.о. Лакташи, уписана у л.н. бр. 1013 к.о. Лакташи.

## Члан 2.

Право пречег откупа стана има закупац стана, који исти користи на основу закљученог уговора о закупу предметног стана.

## Члан 3.

О откупу стана закључује се уговор између власника стана и купца којим се утврђује и откупна цијена стана.

## Члан 4.

Ова одлука ступа на снагу осмог дана од дана објављивања у "Службеном гласнику Града Лакташи".

## СКУПШТИНА ГРАДА ЛАКТАШИ

Број: 01-022-181/22

Датум: 16. августа 2022. године.

Л а к т а ш и,

ПРЕДСЈЕДНИК  
СКУПШТИНЕ ГРАДА  
Саша Поповић, с. р.

508. На основу члана 13. и 49. став (2) Закона о приватизацији државних станова ("Службени гласник Републике Српске", број: 118/11, 67/13, 60/15, 45/18 и 63/20), члана 39. став (2) тачка 13) Закона о локалној самоуправи ("Службени гласник Републике Српске", број: 97/16, 36/19 и 61/21) и члана 34. став (2) тачка 13) Статута Града Лакташи ("Службени гласник Града Лакташи", број: 5/22), Скупштина Града Лакташи, на сједници одржаној дана 16. августа 2022. године, д о н и ј е л а ј е

## О Д Л У К У

## о приватизацији државног стана

## Члан 1.

Дозвољава се приватизација двособног стана у државној својини, који се налази у Лакташима, Улица Младена Стојановића бр. 5, укупне корисне површине 50,00 m<sup>2</sup>, спрат I, стан бр. 6, уписан у подуложак бр. 2 у л.н. бр. 1013 к.о. Лакташи, посебан дио стамбене зграде бр. 12, изграђена на парцели означеној као к.ч. бр. 195/2 к.о. Лакташи, уписана у л.н. бр. 1013 к.о. Лакташи.

## Члан 2.

Право пречег откупа стана има закупац стана, који исти користи на основу закљученог уговора о закупу предметног стана.

## Члан 3.

О откупу стана закључује се уговор између власника стана и купца којим се утврђује и откупна цијена стана.

## Члан 4.

Ова одлука ступа на снагу осмог дана од дана објављивања у "Службеном гласнику Града Лакташи".

## СКУПШТИНА ГРАДА ЛАКТАШИ

Број: 01-022-180/22

Датум: 16. августа 2022. године.

Л а к т а ш и,

ПРЕДСЈЕДНИК  
СКУПШТИНЕ ГРАДА  
Саша Поповић, с. р.

509. На основу члана 13. и 49. стави (2) Закона о приватизацији државних станова ("Службени гласник Републике Српске", број: 118/11, 67/13, 60/15, 45/18 и 63/20), члана 39. став (2) тачка 13) Закона о локалној самоуправи ("Службени гласник Републике Српске", број: 97/16, 36/19 и 61/21) и члана 34. став (2) тачка 13) Статута Града Лакташи ("Службени гласник Града Лакташи", број: 5/22), Скупштина Града Лакташи, на сједници одржаној дана 16. августа 2022. године, д о н и ј е л а ј е

## О Д Л У К У

## о приватизацији државног стана

## Члан 1.

Дозвољава се приватизација стана у државној својини (по структури гарсоњера), који се налази у Лакташима, Улица Младена Стојановића бр. 7, укупне корисне површине 25,00 m<sup>2</sup>, спрат I, стан бр. 3, уписан у подуложак бр. 2 у л.н. бр. 1013 к.о. Лакташи, посебан дио стамбене зграде бр. 48, изграђена на парцели означеној као к.ч. бр. 195/2 к.о. Лакташи, уписана у л.н. бр. 1013 к.о. Лакташи.

## Члан 2.

Право пречег откупа стана има закупац стана, који исти користи на основу закљученог уговора о закупу предметног стана.

## Члан 3.

О откупу стана закључује се уговор између власника стана и купца којим се утврђује и откупна цијена стана.

## Члан 4.

Ова одлука ступа на снагу осмог дана од дана објављивања у "Службеном гласнику Града Лакташи".

## СКУПШТИНА ГРАДА ЛАКТАШИ

Број: 01-022-183/22

Датум: 16. августа 2022. године.

Л а к т а ш и,

ПРЕДСЈЕДНИК  
СКУПШТИНЕ ГРАДА  
Саша Поповић, с. р.

510. На основу члана 13. и 49. став (2) Закона о приватизацији државних станова ("Службени гласник Републике Српске", број: 118/11, 67/13, 60/15, 45/18 и 63/20), члана 39. став (2) тачка 13) Закона о локалној самоуправи ("Службени гласник Републике Српске", број: 97/16, 36/19 и 61/21) и члана 34. став (2) тачка 13) Статута Града Лакташи ("Службени гласник Града Лакташи", број: 5/22), Скупштина Града Лакташи, на сједници одржаној дана 16. августа 2022. године, д о н и ј е л а ј е

**О Д Л У К У****о приватизацији државног стана**

## Члан 1.

Дозвољава се приватизација једнособног стана у државној својини, који се налази у Лакташима, Улица Младена Стојановића бр. 7, укупне корисне површине 31,00 m<sup>2</sup>, спрат I, стан бр. 3А, уписан у подуложак бр. 2 у л.н. бр. 1013 к.о. Лакташи, посебан дио стамбене зграде бр. 50, изграђена на парцели означеној као к.ч. бр. 195/2 к.о. Лакташи, уписана у л.н. бр. 1013 к.о. Лакташи.

## Члан 2.

Право пречег откупа стана има закупац стана, који исти користи на основу закљученог уговора о закупу предметног стана.

## Члан 3.

О откупу стана закључује се уговор између власника стана и купца којим се утврђује и откупна цијена стана.

## Члан 4.

Ова одлука ступа на снагу осмог дана од дана објављивања у "Службеном гласнику Града Лакташи".

## СКУПШТИНА ГРАДА ЛАКТАШИ

Број: 01-022-182/22

Датум: 16. августа 2022. године.

Л а к т а ш и,

ПРЕДСЈЕДНИК  
СКУПШТИНЕ ГРАДА  
Саша Поповић, с. р.

511. На основу члана 13. и 49. став (2) Закона о приватизацији државних станова ("Службени гласник Републике Српске", број: 118/11, 67/13, 60/15, 45/18 и 63/20), члана 39. став (2) тачка 13) Закона о локалној самоуправи ("Службени гласник Републике Српске", број: 97/16, 36/19 и 61/21) и члана 34. став (2) тачка 13) Статута Града Лакташи ("Службени гласник Града Лакташи", број: 5/22), Скупштина Града Лакташи, на сједници одржаној дана 16. августа 2022. године, д о н и ј е л а ј е

**О Д Л У К У****о приватизацији државног стана**

## Члан 1.

Дозвољава се приватизација трособног стана у државној својини, који се налази у Лакташима, Улица Лепе Радић бр. 16, укупне корисне површине 52,00 m<sup>2</sup>, приземље, уписан у подуложак бр. 1 у л.н. бр. 296 к.о. Лакташи, посебан дио стамбене зграде бр. 2, изграђена на парцели означеној као к.ч. бр. 64/31 к.о. Лакташи, уписана у л.н. бр. 296 к.о. Лакташи.

## Члан 2.

Право пречег откупа стана има закупац стана, који исти користи на основу закљученог уговора о закупу предметног стана.

## Члан 3.

О откупу стана закључује се уговор између власника стана и купца којим се утврђује и откупна цијена стана.

## Члан 4.

Ова одлука ступа на снагу осмог дана од дана објављивања у "Службеном гласнику Града Лакташи".

## СКУПШТИНА ГРАДА ЛАКТАШИ

Број: 01-022-184/22

Датум: 16. августа 2022. године.

Л а к т а ш и,

ПРЕДСЈЕДНИК  
СКУПШТИНЕ ГРАДА  
Саша Поповић, с. р.

512. На основу члана 13. и 49. став (2) Закона о приватизацији државних станова ("Службени гласник Републике Српске", број: 118/11, 67/13, 60/15, 45/18 и 63/20), члана 39. став (2) тачка 13) Закона о локалној самоуправи ("Службени гласник Републике Српске", број: 97/16, 36/19 и 61/21) и члана 34. став (2) тачка 13) Статута Града Лакташи ("Службени гласник Града Лакташи", број: 5/22), Скупштина Града Лакташи, на сједници одржаној дана 16. августа 2022. године, д о н и ј е л а ј е

**О Д Л У К У****о приватизацији државног стана**

## Члан 1.

Дозвољава се приватизација трособног стана у државној својини, који се налази у Лакташима, Улица Лепе Радић бр. 18, укупне корисне површине 52,00 m<sup>2</sup>, приземље, уписан у подуложак бр. 1 у л.н. бр. 296 к.о. Лакташи, посебан дио стамбене зграде бр. 1, изграђена на парцели означеној као к.ч. бр. 64/31 к.о. Лакташи, уписана у л.н. бр. 296 к.о. Лакташи.

## Члан 2.

Право пречег откупа стана има закупац стана, који исти користи на основу закљученог уговора о закупу предметног стана.

## Члан 3.

О откупу стана закључује се уговор између власника стана и купца којим се утврђује и откупна цијена стана.

## Члан 4.

Ова одлука ступа на снагу осмог дана од дана објављивања у "Службеном гласнику Града Лакташи".

## СКУПШТИНА ГРАДА ЛАКТАШИ

Број: 01-022-185/22

Датум: 16. августа 2022. године.

Л а к т а ш и,

ПРЕДСЈЕДНИК  
СКУПШТИНЕ ГРАДА  
Саша Поповић, с. р.

513. На основу члана 348. став (7) Закона о стварним правима ("Службени гласник Републике Српске", број: 124/08, 58/09, 95/11, 60/15 и 107/19), члана 34. став (2) тачка 13) Статута Града Лакташи ("Службени гласник Града Лакташи", број: 5/22) и Одлукео условима и начину располагања непокретности у својини Општине Лакташи, у Индустријској зони Александровац и Производно-пословној зони Александровац 2 ("Службени гласник општине Лакташи", број: 1/22), Скупштина Града Лакташи, на сједници одржаној дана 16. августа 2022. године, д о н и ј е л а ј е

**О Д Л У К У****о утврђивању посебног интереса**

## Члан 1.

Овом одлуком утврђује се да је од посебног интереса за регионални, односно локални развој реализација инвестиционог пројекта компаније „РМР Јелшњград – FGM” д.о.о. Градишка у Производно-пословној зони Александровац 2, чиме се омогућава пренос непокретности у власништву Града Лакташи, без накнаде, и то земљиште означено као:

- к.ч. број: 54/22, њива 1. класе у површини од 15.255m<sup>2</sup> и њива 2. класе у површини од 30.257m<sup>2</sup> уписано у Лист непокретности број: 45/21 к.о. Крнете, својина и посјед Град Лакташи и

- к.ч. број 54/23 њива 1. класе у површини од 7.593 m<sup>2</sup> и њива 2. класе у површини од 38.169 m<sup>2</sup> уписано у Лист непокретности број: 45/21 к.о. Крнете, својина и посјед Град Лакташи.

## Члан 2.

Предметне парцеле служиће за изградњу објеката бруто површине 30.278,00 m<sup>2</sup>, који ће се користити као пословно-производни погони. Комплекс ће се састојати из објеката који ће служити за производњу и складиштење челичних одливака за дијелове машина на електрични погон, односно машинску обраду одливака и монтажу дијелова машина, као и вањских површина за манипулативни простор за логистичке потребе (простор за смјештај гасова, силоса, система за вентилацију и доводњу дима, резервоари за воду, вага за камионе и слично).

## Члан 3.

Пренос непокретности из члана 1. ове одлуке извршиће се уговором о преносу права својине без накнаде који закључује Градоначелник Града Лакташи уз претходно прибављено мишљење Правобранилаштва Републике Српске, сједиште замјеника Бања Лука, којим ће се регулисати сва права и обавезе између уговорних страна.

## Члан 4.

Пренос својине на грађевинском земљишту без накнаде остварује се на основу инвестиционог елабората достављеног од стране инвеститора, а у којем је наведено да ће инвеститор реализовати инвестицију у вриједности већој од 5.000.000,00 КМ и запослити минимално 30 нових радника.

На основу достављеног елабората, Одсјек за локални развој оцијенио је да постоји оправдан интерес за реализацију пројекта, те је Одсјек доставио приједлог за покретање процедуре за доношење ове одлуке.

## Члан 5.

Вриједност предметног грађевинског земљишта из члана 1. ове одлуке утврђена је налазом и мишљењем судског вјештака грађевинско-архитектонске струке и иста износи 8,00 КМ/м<sup>2</sup>, што за укупну површину од 91.274 м<sup>2</sup> износи 730.192,00 КМ.

## Члан 6.

Инвеститор је обавезан да плати износ накнаде утврђен на основу природних погодности градског грађевинског земљишта и погодности већ изграђене комуналне инфраструктуре које могу настати приликом кориштења тог земљишта, а која ће се утврдити рјешењем о висини накнаде за уређење грађевинског земљишта и ренте, према јединици корисне површине објекта који ће се градити.

## Члан 7.

Након закључивања уговора о преносу права својине без накнаде, инвеститор:

а) је обавезан на пренесеном земљишту изградити објекат у складу с просторно планским актом – регулационим планом, односно Урбанистичко – техничким условима израђеним од стране лиценциране пројектне куће, а у складу са могућностима које је предвидио регулациони план и потребама инвеститора,

б) је обавезан у року од 36 мјесеци од дана закључивања уговора изградити објекте и прибавити употребну дозволу, те запосли минимално 30 радника у новоизграђеним погонима.

в) је обавезан доставити безусловну банкарску гаранцију наплативу на први позив у периоду трајања од 36 мјесеци и која треба да гласи на износ од 730.192,00 КМ.

г) може прометовати земљиште и објекат у року од 36 мјесеци од дана закључивања уговора о преносу права својине без накнаде, само уколико купац врши исту или сличну дјелатност, те испуњава услове за утврђивање посебног интереса у складу са Одлуком о условима и начину располагања непокретности у својини Општине Лакташи, у Индустриској зони Александровац и Производно-пословној зони Александровац 2, уз писмену сагласност Града Лакташи,

д) не може оптеретити пренесено земљиште у периоду од 36 мјесеци од закључивања уговора, о чему ће се извршити забиљежба у јавним евиденцијама.

## Члан 8.

Уколико инвеститор поднесе приједлог за ликвидациони поступак, захтјев за поступак реорганизације или одјављивање дјелатности код надлежног органа, или уколико не испуни одредбе уговора у договореном року од 36 мјесеци од дана закључивања уговора о преносу својине без накнаде, дан прије истека рока од 36 мјесеци, банкарска гаранција ће се активирати у корист Града Лакташи.

## Члан 9.

Надзор над реализацијом уговора о преносу права својине без накнаде вршиће Комисија за надзор именована од стране Градоначелника која је у обавези да сваких шест мјесеци поднесе извјештај Скупштини Града о току и статусу испуњења обавеза од стране инвеститора.

## Члан 10.

Ова одлука ступа на снагу осмог дана од дана објављивања у "Службеном гласнику Града Лакташи".

## СКУПШТИНА ГРАДА ЛАКТАШИ

Број: 01-022-187/22

Датум: 16. августа 2022. године.

Л а к т а ш и,

ПРЕДСЈЕДНИК  
СКУПШТИНЕ ГРАДА  
Саша Поповић, с. р.

514. На основу члана 348. Закона о стварним правима ("Службени гласник Републике Српске", број: 124/08, 58/09, 95/11, 60/15 и 107/19), члана 4. и 5. Правилника о поступку јавног конкурса за располагање непокретностима у својини Републике Српске и јединица локалне самоуправе ("Службени гласник Републике Српске", број: 20/12) и члана 34. став (2) тачка 13) Статута Града Лакташи ("Службени гласник Града Лакташи", број: 5/22), Скупштина Града Лакташи на сједници одржаној дана 16. августа 2022. године, д о н и ј е л а ј е

## О Д Л У К У

о начину и условима продаје непокретности у  
власништву Града Лакташи

## Члан 1.

Овом одлуком утврђује се начин и услови продаје непокретности у власништву Града Лакташи у катастарској општини Лакташи, и то:

- к.ч. број: 54/165 "Економија" њива 1. класе, површине 585м<sup>2</sup> и

- к.ч. број: 54/168 "Економија" њива 1. класе, површине 555м<sup>2</sup>, уписане у Лист непокретности број: 1498/38 к.о.



Лакташи,

Наведене парцеле су посјед и својина Града Лакташи, са 1/1 дијела.

#### Члан 2.

Предметне парцеле служиће за изградњу стамбених објеката.

#### Члан 3.

Продаја непокретности из члана 1. ове одлуке извршиће се усменим јавним надметањем – лицитацијом.

#### Члан 4.

Почетна продајна цијена непокретности из члана 1. ове одлуке је утврђена процјеном тржишне вриједности непокретности, извршеном од стране овлашћеног судског вјештака грађевинско – архитектонске струке и иста износи:

- к.ч. број: 54/165 – 30.478,50 КМ,

- к.ч. број: 54/168 – 28.915,50 КМ.

При провођењу поступка лицитације утврђује се лицитациони корак у износу од 1.000,00 КМ.

#### Члан 5.

Коначан износ накнаде из основа природних погодности градског грађевинског земљишта и погодности већ изграђене комуналне инфраструктуре које могу настати приликом кориштења земљишта ће се утврдити рјешењем о висини накнаде за уређење грађевинског земљишта и ренте, према јединици корисне површине објекта који ће се градити.

#### Члан 6.

Поступак лицитације спровеће Комисија за продају грађевинског земљишта, и у исту се именују:

Драган Ђурић, председник,

Јелена Милановић Милекић, замјеник председника,

Предраг Милекић, члан,

Јасна Калинић, замјеник члана,

Дарко Ђурић, члан,

Ивана Кос, замјеник члана.

#### Члан 7.

Право учешћа на јавном надметању – лицитацији за непокретности из члана 1. ове одлуке имају правна/физичка лица регистрована/пријављена у Босни и Херцеговини која могу имати у својини стамбени објекат, и која су на јавну лицитацију доставила сљедећу документацију – у оригиналу или овјереној фотокопији, како слиједи:

- пријаву,

- рјешење о упису у одговарајући регистар који се води код суда, органа јединице локалне самоуправе или другог надлежног органа у овјереној копији, посебну пуномоћ за учешће на лицитацији издату од стране скупштине привредног друштва, а за физичка лица важећи идентификациони документ (лична карта или пасош) или овјерена пуномоћ за заступање,

- идејни пројекат објекта који ће се градити,

- оригинал уплатницу на име кауције у износу од 20% од укупне почетне тржишне цијене у сврху учешћа на лицитацији.

#### Члан 8.

Учесник лицитације, који буде проглашен за

најуспјешнијег након закључивања купопродајног уговора, дужан је на купљеном земљишту изградити објекат у складу с просторно планским актом – регулационим планом, односно Урбанистичко – техничким условима израђеним од стране лиценциране пројектанске куће, а у складу са могућностима које је предвидио регулациони план и потребама инвеститора.

#### Члан 9.

Град Лакташи ће прихватити понуду учесника на лицитацији, уколико његова пунуда буде једина и на првој лицитацији, под условом да цијена не може бити нижа од почетне цијене објављене у огласу о лицитацији.

#### Члан 10.

Јавни оглас о продаји некретнина биће објављен у дневним новинама “Вечерње Новости, “web” страници Града Лакташи, огласној табли Града Лакташи и огласној табли Мјесне заједнице Лакташи.

#### Члан 11.

Са учесником лицитације чија понуда буде утврђена као најповољнија, након прибављеног мишљења Правобранилаштва Републике Српске, сједиште замјеника Бањалука, Градоначелник ће закључити купопродајни уговор.

#### Члан 12.

Ова одлука ступа на снагу осмог дана од дана објављивања у “Службеном гласнику Града Лакташи”.

### СКУПШТИНА ГРАДА ЛАКТАШИ

Број: 01-022-175/22

Датум: 16. августа 2022. године.

Л а к т а ш и,

ПРЕДСЈЕДНИК  
СКУПШТИНЕ ГРАДА  
Саша Поповић, с. р.

515. На основу члана 6. Закона о комуналним дјелатностима (“Службени гласник Републике Српске”, број: 124/11 и 100/17), члана 39. став (2) тачка 2) Закона о локалној самоуправи (“Службени гласник Републике Српске”, број: 97/16, 36/19 и 61/21) и члана 34. став (2) тачка 2) Статута Града Лакташи (“Службени гласник Града Лакташи”, број: 5/22), Скупштина Града Лакташи, на сједници одржаној дана 16. августа 2022. године,  
д о н и ј е л а ј е

## О Д Л У К У

## о јавном водоводу и јавној канализацији

## I – ОПШТЕ ОДРЕДБЕ

## Члан 1.

Овом одлуком уређује се изградња, управљање и одржавање јавне водоводне и канализационе мреже, прикључење на јавну водоводну и канализациону мрежу, коришћење јавног водовода и канализације, услови мјерења и обрачуна, начин образовања цијена комуналних услуга јавног водовода и јавне канализације, као и друга питања од значаја за обављање комуналне дјелатности у области јавног водовода и јавне канализације.

## Члан 2.

Под јавним водоводом, у смислу ове одлуке, подразумевају се објекти и уређаји система за производњу и испоруку воде за пиће, водоводна мрежа до водомјера корисника, односно централног водомјера за објекте колективног становања, стамбено-пословне и пословне зграде, укључујући и водомјер.

Сви остали објекти и уређаји од водомјера, односно централног водомјера до излива воде, који служе за снабдијевање водом из јавног водовода, сматрају се унутрашњом водоводном инсталацијом корисника, који је дужан да је одржава.

Централни водомјер, у смислу ове одлуке, је мјерни инструмент помоћу којег се мјери количина испоручене воде за цијели објекат колективног становања, стамбено-пословну или пословну зграду, а исти се поставља у водомјерном окну на завршетку водоводног прикључка објекта.

Секундарни водомјер, у смислу ове одлуке, представља мјерни инструмент који се поставља на заједничким водоводним инсталацијама објекта колективног становања, стамбено-пословне или пословне зграде, након централног водомјера, а служи за мјерење количине воде испоручене за засебну јединицу унутар објекта.

## Члан 3.

Под јавном канализацијом у смислу ове одлуке подразумјевају се колектори (фекални, мјешовити и оборински), те примарна и секундарна канализациона мрежа са припадајућим уређајима и објектима за прикупљање, одвођење, збрињавање и испуштање санитарних (фекалних) вода као и атмосферских (оборинских) вода.

Сви остали објекти и уређаји од прикључења корисника на јавну канализацију сматрају се унутрашњом канализационом инсталацијом корисника, који је дужан да је одржава.

## Члан 4.

Јавни водовод и јавна канализација, фекална и мјешовита, повјеравају се на управљање и одржавање Комуналном предузећу "Будућност" акционарско друштво Лакташи (у даљем тексту: КП "Будућност"), осим дијела јавног водовода који је повјерен на управљање и одржавање "Водовод"-у а.д. Бања Лука.

КП "Будућност" је дужно да јавни водовод и јавну канализацију одржава у исправном стању.

КП "Будућност" мора вршити континуирано

дезинфекцију воде из јавног водовода, стални надзор над квалитетом воде у физичко-хемијском и микро-биолошком смислу, те доносити благовремене мјере у случају загађења воде и о томе обавјестити надлежне инспекцијске органе као и кориснике услуге.

КП "Будућност" одговара за правилну примјену прописа и техничких мјера којим се достиже прописани квалитет воде, који мора одговарати санитарним стандардима и прописима за питку воду.

КП "Будућност" је обавезно водити евиденцију о објектима и уређајима јавног водовода и јавне канализације - у обиму и на начин који омогућава њихово коришћење.

## II – ИЗГРАДЊА ЈАВНОГ ВОДОВОДА И ЈАВНЕ КАНАЛИЗАЦИЈЕ

## Члан 5.

Изградња објеката јавног водовода и јавне канализације врши се према програму који усваја Скупштина Града, а у складу са одредбама Закона о уређењу простора и грађењу ("Службени гласник Републике Српске", број: 40/13, 106/15, 3/16 и 84/19).

Изузетно, у случају да програмом Скупштине Града из претходног става није планирана изградња јавног водовода или јавне канализације, КП "Будућност" може, на захтјев заинтересованог лица или групе грађана, изводити радове на изградњи истих, према техничкој документацији или предмјеру радова, уз уговорено финансирање од стране заинтересованог лица или групе грађана.

Након изградње јавног водовода или јавне канализације из става 2. овог члана, иста аутоматски постаје дијелом јавног водовода или јавне канализације, којом управља и одржава исту КП "Будућност" у складу са овом одлуком.

## Члан 6.

Планска документа за изградњу објеката јавног водовода и јавне канализације морају да садрже услове КП "Будућност".

## Члан 7.

Радове на изградњи објеката јавног водовода и јавне канализације може изводити привредни субјект који испуњава услове и посједује одговарајуће лиценце у складу са Законом о уређењу простора и грађењу ("Службени гласник Републике Српске", број: 40/13, 106/15, 3/16 и 84/19) и подзаконским актима.

## Члан 8.

Уколико КП "Будућност" није извођач радова на изградњи објеката јавног водовода и јавне канализације, инвеститор и извођач су дужни обавјестити КП "Будућност" о почетку извођења радова и омогућити му стални стручни надзор.

КП "Будућност" мора присуствовати техничком прегледу изведених радова на објектима јавног водовода и јавне канализације.

Град, као инвеститор изградње објеката јавног водовода и јавне канализације, дужан је писаним путем обавјестити КП „Будућност“, као и друге надлежне органе, о тачном времену и мјесту техничког прегледа изведених радова.

## Члан 9.

Сви новоизграђени објекти јавног водовода и јавне

канализације, чији је инвеститор Град, предају се одлуком Скупштине Града на управљање и одржавање КП "Будућност".

Преузимање објеката из претходног става између инвеститора, Града, с једне стране и КП "Будућност", с друге стране, извршиће се у року од 30 дана од дана ступања на снагу наведене одлуке, и то уговором којим се детаљније прецизирају међусобна права и обавезе, као и са документацијом из става 3. овог члана.

Предаја, након изградње јавног водовода и јавне канализације, врши се записнички, са сљедећом документацијом:

- техничком документацијом на основу које је изграђен јавни водовод и јавна канализација и на основу које је издато одобрење за грађење,
- локацијске услове, одобрење за грађење и употребну дозволу,
- записник о хидрауличком испитивању водоводних инсталација,
- записник о испитивању канализационих инсталација на водонепропусност,
- елаборат о извршеном инспекцијском прегледу канализације камером,
- атест о извршеној дезинфекцији инсталација и атест о исправности воде,
- елаборат о извршеном геодетском снимању инсталација,
- атесте уграђених материјала и
- другу документацију.

#### Члан 10.

Сви грађевински објекти изграђени на подручју које је обухваћено јавном водоводном и канализационом мрежом морају бити прикључени на исту.

Грађевински објекти поред којих се изгради нова водоводна и канализациона мрежа дужни су уз писмену сагласност КП "Будућност" да се прикључе на мрежу најкасније у року од годину дана, рачунајући од почетка употребе новоизграђене водоводне и канализационе мреже.

По истеку рока из предходног става надлежни градски орган ће по службеној дужности донијети рјешење о обавезном прикључењу објекта на јавну водоводну и канализациону мрежу о трошку инвеститора или корисника објекта.

### III – ВОДОВОДНИ И КАНАЛИЗАЦИОНИ ПРИКЉУЧАК

#### Члан 11.

Објекти се прикључују на јавни водовод и јавну канализацију путем водоводног односно канализационог прикључка.

Унутрашње инсталације водовода и канализације објеката спајају се са јавном уличном мрежом водовода и канализације - преко водоводних и канализационих прикључака.

Под водоводним прикључком, подразумијева се спој на јавну мрежу цијеви - од јавне водоводне мреже до водомјера, односно централног водомјера, укључујући и водомјер.

Под канализационим прикључком, подразумијева се спој на јавну мрежу прикључне цијеви од јавне канализационе мреже до ревизионог канализационог окна.

Корисник јавног водовода и канализације у обавези

је да закључи уговор о коришћењу јавног водовода и/или канализације са КП "Будућност".

#### Члан 12.

Измјештање водоводног прикључка је изградња новог прикључка на другом мјесту за потребе исте некретнине с уградњом водомјера, односно централног водомјера, уз истовремени прекид пружања услуге јавног водоснабдијевања путем прикључка са којег је демонтиран главни водомјер.

Измјештање канализационог прикључка је изградња новог прикључка на другом мјесту за потребе исте некретнине са прекидом пружања услуге јавне одводње путем раније изведеног прикључка.

Реконструкција водоводног, односно канализационог прикључка подразумијева извођење радова на постојећем прикључку због повећања профила постојећег спојног цјевовода, уградње водомјера већег профила, промјене намјене објекта, промјене величине окна, дотрајалости спојног цјевовода, квара на спојеном цјевоводу и слично.

Измјештање и реконструкција водоводног и канализационог прикључка врши се о трошку корисника.

#### Члан 13.

КП "Будућност" издаје, на захтјев пројектанта или инвеститора грађевине, односно надлежног управног органа, посебне услове прикључења за оне грађевине за које се према прописима о просторном уређењу и градњи издаје урбанистичка сагласност, рјешење о условима грађења или други акт којим се допушта градња.

КП "Будућност" у посебним условима из претходног става одређује техничке услове/захтјеве које мора удовољити грађевина да би њене интерне инсталације биле прикључене на комуналне водне грађевине, као и техничке захтјеве којима мора удовољити грађевина како се не би угрозила функционалност постојећег система јавног водоснабдијевања, односно јавне одводње и пречишћавања отпадних вода.

Услове из овог члана одлуке КП "Будућност" издаје у року од 15 дана од дана пријема потпуног захтјева.

Подносилац захтјева плаћа накнаду за издавање услова из овог члана, коју утврђује КП "Будућност".

#### Члан 14.

Објекти колективног становања, стамбено-пословни и пословни објекти или зграде обавезни су, осим прикључка дефинисаног у члану 11. став 3. ове одлуке, имати секундарне водомјере, који мјере потрошњу за сваку засебну јединицу унутар објекта.

Индивидуални стамбено-пословни објекти морају имати раздвојене водоводне инсталације стамбеног од пословног дијела објекта, те уграђене засебне водомјере за сваку намјену/дио.

Секундарни водомјери се смјештају у заједнички простор, у вањском шахту или у приземљу или на свакој етажи, те исти морају бити доступни радницима КП "Будућност".

Прије уградње секундарних водомјера, потребно је добити сагласност КП "Будућност" на пројектну документацију која предвиђа уградњу секундарних водомјера ради јединственог система читавања.

КП "Будућност" одређује техничке услове за уградњу секундарних водомјера и водомјера за објекте из става 1. и 2.

овог члана, начин мјерења утрошене воде, те врши уградњу секундарних водомјера.

Трошкове уградње секундарних водомјера носе корисници, односно инвеститор објекта.

Корисник секундарног водомјера у обавези је да закључи уговор о коришћењу јавног водовода и/или канализације са КП "Будућност".

#### Члан 15.

Уколико би у индивидуалном стамбено-пословном објекту, који је прикључен на јавну водоводну мрежу прије ступања на снагу ове одлуке, раздвајање инсталација стамбеног од пословног дијела објекта, и уградња засебних водомјера за сваку јединицу, било повезано са већим трошковима, може се вршити мјерење утрошка воде преко једног (заједничког) водомјера, с тим да се један дио утрошене воде фактурише за пословни простор, по цијени која важи за пословне просторе и привреду, а један дио утрошене воде фактурише за домаћинство по цијени која важи за домаћинство.

Обрачун утрошка воде из претходног става овог члана се врши на начин да се 70% утрошене воде обрачунава по цијени која важи за пословне просторе и привреду, а 30% утрошене воде по цијени која важи за домаћинства, осим ако уговором између КП "Будућност" и корисника услуга није другачије одређено, а у складу са актима КП "Будућност".

Уколико корисник није сагласан са начином обрачуна процентуалног учешћа из претходног става, исти је у обавези да о свом трошку раздвоји инсталације стамбеног од пословног дијела објекта, те угради засебне водомјере за сваки дио.

#### Члан 16.

Водоводни и канализациони прикључак одобрава, даје техничко рјешење и услове, КП "Будућност", на основу захтјева власника објекта.

Трошкови издавања одобрења-сагласности и техничких рјешења, из претходног става, падају на терет корисника.

Уз захтјев за прикључак, подносилац захтјева је дужан приложити документацију коју својим актом пропише КП "Будућност".

Захтјев за градилишни прикључак подноси инвеститор или извођач радова.

КП "Будућност" је дужно да, у року од 15 дана од дана пријема потпуног захтјева, одлучи по захтјеву.

#### Члан 17.

Водоводни и канализациони прикључак изводи искључиво КП "Будућност".

Трошкове извођења водоводног и канализационог прикључка сноси инвеститор или будући корисник.

У трошкове извођења спада и обавезно геодетско снимање водоводног и канализационог прикључка, те прикључна такса која се плаћа КП "Будућност" у висини коју одређује Надзорни одбор КП "Будућност", а која обухвата трошкове: административних послова на пријему и обради захтјева за прикључак, излазак на терен с употребом возила, израда техничког рјешења и одређивање услова прикључења с трошковником, унос прикључка у базе података и други административни послови.

За сваки нови прикључак обавезно се уграђује улични вентил, а трошкове уградње уличног вентила сноси инвеститор или будући корисник.

Уколико се изводи прикључак за објекат из члана 14. став 1. ове одлуке, прикључна такса се плаћа за сваки јединицу за коју се уграђује секундарни водомјер.

Извођење прикључка на јавну водоводну и/или канализациону мрежу врши се у року од 60 дана од регулисања обавеза за прикључак од стране инвеститора или будућег корисника и закључења уговора о кориштењу предметне комуналне услуге, осим у случајевима ванредних околности или више силе гдје се рок од 60 дана продужава док се не створе услови за несметано извођење прикључка.

Све поправке и промјене на прикључку врши искључиво КП "Будућност".

За извршење свих поправки и промјена није потребна дозвола корисника, али га о томе КП "Будућност" мора обавијестити.

Сваки запажени квар на водоводном и канализационом прикључку, те секундарном водомјеру, корисник је дужан одмах пријавити КП "Будућност".

Грађевински радови прекопавања, и довођења у првобитно стање јавне површине ради изградње и одржавања водоводног и канализационог прикључка - изводе се према Одлуци о начину и условима за прекопавање јавних површина на подручју општине Лакташи ("Службени гласник општине Лакташи", број 2/12).

Трошкове грађевинских радова, из претходног става, код изградње прикључка сноси инвеститор или корисник, а код одржавања сноси КП "Будућност".

#### Члан 18.

Сваки објекат, по правилу, мора да има властити водоводни и канализациони прикључак.

За објекте који имају противпожарну инсталацију, изводи се посебан прикључак за противпожарну заштиту.

Водомјерно и ревизионо окно се смјештају у парцели објекта, поред регулационе линије или поред саобраћајнице, а у изузетним случајевима у саобраћајници.

Изузетно, у случају да поред предметне парцеле на којој се налази објекат који се прикључује на јавни водовод нема изграђен јавни водовод, услове прикључења пропишаће КП "Будућност".

Уколико се грађевинска и регулациона линија поклапају, код пројектовања приземља објеката треба оставити простор за смјештање водомјерног и ревизионог окна унутар регулационе линије.

Изузетно, за објекте са више услова, или гдје то диспозиција санитарних чворова у објекту захтјева, може се за један објекат одобрити и више од једног прикључка.

#### Члан 19.

Водоводни и канализациони прикључак, по правилу, постављају се преко јавне површине.

Уколико није могуће поставити водоводни прикључак на начин из претходног става, спајање унутрашње водоводне инсталације са јавним водоводом може се привремено вршити преко водоводне мреже најближе и најподесније саобраћајнице, при чему, у сваком конкретном случају, услове одређује КП "Будућност".

Ако прикључни цјевовод прелази преко земљишта трећег лица, инвеститор или будући корисник је обавезан доставити сагласност власника земљишта, овјерену од стране надлежног органа, преко којег се полаже прикључни цјевовод, односно гдје се поставља водомјерно окно.

## Члан 20.

Уколико у насељу не постоји изградња јавна водоводна мрежа, КП "Будућност" може одобрити привремени прикључак за групу грађана до изградње јавне водоводне мреже.

По изградњи цјевовода у насељу у коме се налази објекат са привременим прикључком, КП "Будућност" је дужно у року од 60 дана од дана измирења трошкова, извршити преприкрључење, осим у случајевима ванредних околности или више силе гдје се рок од 60 дана продужава док се не створе услови за несметано извођење радова.

Трошкови преприкрључења падају на терет корисника.

## Члан 21.

Прикрључење објекта на јавни водовод и јавну канализацију извршиће се истовремено.

Уколико на предметном подручју не постоји јавна канализација, прикрључење на јавни водовод може се извршити ако је изградња, или је предвиђена изградња прописане септичке јаме, а према Правилнику о одводњи отпадних вода – за подручја градова и насеља гдје нема јавне канализације ("Службени гласник Републике Српске", број 68/01).

По изградњи јавне канализације на одређеном подручју, сви објекти тог подручја обавезно се прикрључују на јавну канализацију у року од једне године од дана преузимања објекта канализационе мреже од стране КП "Будућност" односно стављања исте у употребу, а у складу са одредбама ове одлуке.

## Члан 22.

За објекте у изградњи, може се одобрити градилишни прикључак.

КП "Будућност" може одобрити извођење привременог прикључка на јавни водовод за некретнину на којој није изградњен објекат, а није у питању градилишни прикључак.

Уколико се на некретнини из претходног става накнадно изгради објекат, инсталације истог се могу прикрључити на водоводни прикључак искључиво на основу услова и писменог одобрења КП "Будућност", и под условом да је за објекат издато одобрење за градњу.

Уколико се инсталације накнадно изградњеног објекта из претходног става прикрључе на водоводни прикључак без писменог одобрења КП "Будућност", за водоводни прикључак ће се обуставити испорука воде од стране КП "Будућност".

## Члан 23.

За објекте, код којих, због проширења капацитета или измјене технолошког производног процеса, долази до повећања потрошње воде или промјене квалитета испуштених одпадних вода, одобравање новог водоводног и канализационог прикључка врши се по одредбама ове одлуке.

Објекти који су прикрључени на јавни водоводни систем не могу бити прикрључени на други извор снабдијевања.

#### IV – ВОДОМЈЕРИ

## Члан 24.

Водомјерна гарнитура (пропусни вентил прије водомјера, водомјер и пропусни вентил са испустом након водомјера) се смјешта у водомјерно окно, минималних

унутрашњих димензија: 120x100x100 cm.

Водомјерно окно мора бити са плочом и уграђеним поклопцем од лијеваог жељеза или челичног лима, димензија које омогућују улазак радника у окно.

Уколико је окно дубине веће од 1m, у окну морају бити уграђене пењалице.

Уколико је објекат вишенамјенске структуре (становање и пословне намјене), обавеза корисника је да посебно раздвоји инсталације у објекту по намјенама, при чему се уграђују засебни водомјери за сваку намјену.

У водомјерно окно се може поставити више водомјера, а димензије окна одређује КП "Будућност".

Уколико је у пословном, или дијелу пословног објекта, обавезна изградња хидрантске мреже, у складу са мјерама заштите од пожара, обавеза корисника је да раздвоји хидрантску мрежу од мреже за редовну потрошњу воде у објекту, а према условима КП "Будућност", постављањем посебног водомјера за хидрантску потрошњу воде.

Систем и величину водомјера, као и профил вентила, одређује КП "Будућност".

Уколико се у објекту уграђује спринклер систем потребно је за исти имати посебан водомјер, а за који се одређује посебна такса.

## Члан 25.

Водомјер представља мјесто примопредаје воде и мјесто разграничења одговорности за предату, односно преузету воду између КП "Будућност" и корисника водоводног прикључка.

Корисник је дужан да плати КП "Будућност" цјелокупну количину преузете воде, измјерене помоћу водомјера, независно од чињенице да ли је иста искориштена или је истекла усљед квара на унутрашњим водоводним инсталацијама корисника, односно заједничким инсталацијама зграде, или из других разлога.

## Члан 26.

Корисник водоводног прикључка је дужан да обезбједи да водомјерно окно буде увијек чисто и суво, а водомјер добро заштићен од мрза, механичког оштећења и да му прилаз увијек буде уредан и слободан.

Корисник водоводног прикључка је дужан да омогући КП "Будућност" несметан приступ мјерном инструменту и инсталацијама јавне водоводне и канализационе мреже, који се налазе унутар посебног дијела зграде или посједа корисника услуга, ради читања, тестирања, прегледа, провјере исправности, отклањања кварова, измјештања и замјене, прекида испоруке воде, као и ради обављања других послова из својих овлаштења.

Уколико радници КП "Будућност" нису у могућности читати водомјер два мјесеца за редом, КП "Будућност" је дужно у наредном мјесецу приликом доставе рачуна на предметној некретнини да обавјести корисника услуга да је о свом трошку обавезан да у року од 60 дана од задњег дана мјесеца у коме је КП "Будућност" доставила обавјештење поднесе захтјев и уплати КП "Будућност" опрему за даљинско читање водомјера.

Уколико корисник услуга у дефинисаном периоду не поднесе захтјев и уплати КП "Будућност" опрему за даљинско читање водомјера, КП "Будућност" је обавезна доставити информације о кориснику услуга надлежном органу.

Власник, односно корисник водомјерног окна сноси

одговорност за штету насталу због неисправности водомјерног окна.

Трошкови оправке водомјерне гарнитуре, због неисправности и лошег одржавања водомјерног окна, падају на терет корисника услуга.

КП "Будућност" је дужно писменим путем упозорити корисника услуга о уоченим неправилностима у водомјерном окну, које је корисник услуга дужан отклонити у року од 30 дана од дана пријема упозорења.

Сваки уочени квар на водомјерној гарнитурџ корисник услуга је дужан одмах пријавити КП "Будућност".

#### Члан 27.

Секундарни водомјер је у надлежности КП "Будућност", који врши замјену и поправку водомјера.

Корисник услуга је дужан бринути о заштити секундарног водомјера од штетних утицаја. Уколико дође до оштећења из наведеног разлога, трошкове оправке или замјене сноси корисник услуга.

Сва инсталација од споја иза централног водомјера до споја испред вентила секундарног водомјера, као и систем читања водомјера – је у власништву сувласника заједничких дијелова зграде.

Сви трошкови одржавања ове инсталације падају на терет сувласника заједничких дијелова зграде, као и евентуална штета настала усљед неисправности ових инсталација.

Корисници услуга, сувласници заједничких дијелова зграде, дужни су закључити уговор о одржавању инсталација из претходног става, са овлашћеним предузећем.

Одржавање инсталација из става 3. овог члана, као заједничких дијелова зграде, врши се у складу са Законом о одржавању зграда ("Службени гласник Републике Српске", број: 101/11).

Инсталације иза секундарног водомјера - власништво су корисника услуга, власника засебне јединице, стана, пословног простора, те их је дужан одржавати о свом трошку.

#### Члан 28.

Уколико корисник услуга у згради, за чију стамбену јединицу није уграђен секундарни водомјер, захтијева уградњу секундарног водомјера, КП "Будућност" ће омогућити уградњу секундарног водомјера, на основу пројекта о техничкој изводљивости који израђује и овјерава стручно правно или физичко лице, у складу са законом.

Секундарни водомјер се обавезно поставља у складу са чланом 14. став 3. ове одлуке.

Корисник услуга сноси све потребне трошкове око израде и овјере пројекта техничке изводљивости, потребне реконструкције водоводне инсталације, уградње секундарног водомјера и све друге трошкове.

КП "Будућност" својим актом детаљније регулише услове за уградњу секундарних водомјера.

#### Члан 29.

Корисник услуга може писмено затражити од КП "Будућност" испитивање водомјера.

По пријему захтјева, КП "Будућност" ће скинути водомјер, и испитати га у надлежној лабораторији за баждарење водомјера.

Сматра се да водомјер ради исправно ако су мјерена

одступања потрошње воде у границама +/- 2% у горњој мјерној зони, а +/- 5 у доњој мјерној зони.

У случају већих одступања од утврђене границе из претходног става, врши се исправка обрачуна потрошње воде према висини утврђеног процентуалног одступања.

За обрачун се узима највеће одступање између доње и горње границе, а обрачунати износ се исправља само за вријеме у којем је водомјер погрешно показивао стање и то сразмјерно евидентираној потрошњи.

У случају да се временско раздобље неисправног показивања не може тачно утврдити, накнада за утрошену воду утврђује се према просјечној потрошњи у посљедња три мјесеца када је водомјер показивао исправну потрошњу, при томе узимајући у обрачун и евентуални накнадни проценат повећања накнаде.

Ако се испитивањем утврди да су одступања водомјера у прописаним границама, трошкови скидања, испитивања и поновног постављања водомјера падају на терет корисника услуга.

Водомјер се, према потреби, може замијенити и прије истека рока за његову замјену, као и испитати у свако вријеме.

#### Члан 30.

Одржавање ревизионог канализационог окна је обавеза корисника услуга, прикљученог на јавну канализацију.

Уколико је прикључак на јавну канализацију изведен без ревизионог окна, трошкови одржавања прикључка падају на терет корисника услуга.

Власник, односно корисник ревизионог канализационог окна, сноси одговорност за штету, насталу због неисправности окна.

## V – КОРИШЋЕЊЕ ЈАВНОГ ВОДОВОДА И КАНАЛИЗАЦИЈЕ

#### Члан 31.

Корисници услуга су дужни да јавни водовод и канализацију користе у складу са намјеном за коју им је одобрено прикључење и одобреним условима.

Сви корисници услуга јавног водовода и јавне канализације обавезни су закључити уговор о кориштењу предметне комуналне услуге са КП "Будућност" и плаћати цијену за кориштење јавног водовода и/или јавне канализације.

#### Члан 32.

Права физичког и правног лица на воду морају бити у складу са начелом о рационалној и економичној потрошњи воде за пиће, чувајући њена природна својства и количину. У вези стим, вода из јавног водовода може да се користи у складу са постојећим могућностима, задовољавајући првенствено шири друштвени интерес и начело одрживог развоја ради потреба садашњег као и будућег нараштаја.

#### Члан 33.

Ако дође до поремећаја или прекида у испоруци воде или одводње отпадних вода усљед више силе или других разлога које КП "Будућност" није могло да предвиди или спријечи, обавезно је да одмах предузме мјере за отклањање узрока поремећаја, односно прекида или да на други начин обезбиједи пружање предметних комуналних услуга и

да о томе обавијести орган јединице локалне самоуправе надлежан за комуналне послове.

#### Члан 34.

Уколико због суше или других узрока више силе постоји потреба за увођењем ограничења потрошње воде дуже од пет дана, Градоначелник Града Лакташи издаје наредбу о штетњи и ограничењу потрошње воде, којом ће се прописати начини трошења воде, у виду ограничења или забране трошења воде корисницима за одређену намјену, као и начин контроле прописаних ограничења и забрана.

У вријеме ограничења и забрана трошења воде из претходног става, корисници су дужни да се придржавају ограничења и забрана, те је истима забрањено да ненамјенски троше воду из јавног водовода (залијевање башта, воћњака и зелених површина, пуњење базена, прање аутомобила и дворишта и слично).

#### Члан 35.

КП "Будућност" може обуставити или ограничити снабдијевање водом за поједине сврхе или поједина насеља, те уводити редуције у испоруци воде, у случају недостатка воде због хидролошки неповољне ситуације (суше) и других разлога које КП "Будућност" није могло да предвиди или спријечи.

Корисници услуга су дужни да се придржавају ограничења и мјера штетње у вријеме ограничене потрошње из претходног става овог члана.

Корисници услуга који имају изграђен базен за купање, обавезни су да КП "Будућност" обавијесте у року од 60 дана од дана стављања у употребу базена за купање или 90 дана од дана ступања на снагу ове одлуке.

КП "Будућност" води евиденцију о базенима за купање и о томе обавјештава надлажне органе.

Прије пуњења базена за купање корисник услуга је обавезан тражити писмену сагласност за пуњење базена. КП "Будућност" може одбити захтјев да се дозволи пуњење базена питком водом уколико се угрожава пружање услуга осталим корисницима.

Корисници услуга који имају монтажни базен за купање чији је капацитет већи од 20 м<sup>3</sup> обавезни су по монтажи да обавјесте КП "Будућност" и да прије пуњења базена за купање траже обавезано писмену сагласност за пуњење базена. КП "Будућност" може одбити захтјев да се дозволи пуњење базена питком водом уколико се угрожава пружање услуга осталим корисницима.

Професионална ватрогасна јединица за противпожарну заштиту може користити воду за вријеме обуставе или ограничења, с тим да је КП "Будућност" дужно обавјестити ватрогасну јединицу о тој одлуци и одредити мјеста (хидранте) који могу користити. Ватрогасна јединица је дужна да води евиденцију о утрошку воде са градске хидрантске мреже и податке редовно доставља КП "Будућност".

#### Члан 36.

Уколико се укаже потреба да се због планираних радова на јавном водоводу или на јавној канализацији прикључени објекат привремено искључи са јавног водовода или јавне канализације, КП "Будућност" је обавезно да о томе обавјести кориснике услуга, (путем интернет странице КП "Будућност" или друштвених мрежа или средстава јавног информисања и слично), а здравствене установе

и индустријске произвођаче животних намирница и непосредно најмање три дана прије искључења са јавног водовода или јавне канализације.

Ако прекид у испоруци воде траје дуже од 48 часова, КП "Будућност" је дужно да путем цистерни или на други начин обезбједи воду за пиће корисницима услуга.

#### Члан 37.

У циљу утврђивања намјенског коришћења јавног водовода и канализације неовлаштене потрошње воде у објекту, овлашћеном раднику КП "Будућност" мора бити омогућен приступ у све дијелове некретнине или објекта у којима се налазе инсталације и постројења која су директно или индиректно прикључене на јавни водовод и канализацију, уз присуство надлежног инспекцијског органа.

#### Члан 38.

Затварање и отварање уличног вентила, сигурносног пропусног вентила и пропусног вентила испред водомјера може вршити искључиво КП "Будућност".

У случају квара на водоводној инсталацији корисника иза водомјера, затварање пропусног вентила са испустом иза водомјера може извршити корисник услуга.

Изузетно, у случају квара на водомјеру, а ради спречавања настанка штете, корисник услуга може затворити и пропусни вентил испред водомјера и о томе је дужан без одлагања обавјестити КП "Будућност".

#### Члан 39.

Рачуне за кориштење воде и канализације корисник услуга је дужан плаћати све до писмене одјаве, која може бити привремена и трајна.

Код привременог отказа, КП "Будућност" демонира водомјер и затвара арматуру на споју водоводног прикључка у водомјерном окну.

Трошкове проузроковане искључивањем корисника услуга са јавног водовода, односно поновним прикључивањем, код привременог отказа, сноси корисник услуга.

Корисник услуга може трајно отказати кориштење јавног водовода и јавне канализације само у случају да се објекат трајно ставља ван функције.

Код трајног отказа, КП "Будућност" потпуно укида водоводни прикључак – путем блокаде на мјесту прикључка на цијеви.

Корисник услуга је обавезан да у случају отказа кориштења јавног водовода и/или јавне канализације КП "Будућност" плати обавезе по основу рачуна за предметну комуналну услугу настале до дана престанка кориштења услуге.

#### Члан 40.

Корисници услуга су дужни да без одлагања обавјештавају КП "Будућност" о промјени корисника услуга.

Ако дође до промјене корисника услуге, регистровани корисник услуге обавезан је да у року од осам дана од дана настале промјене о томе обавијести КП "Будућност", а нови корисник услуга је обавезан да се у истом року пријави као корисник услуге и закључи уговор са КП "Будућност", уз достављање на увид исправе којом се доказује промјена.

Ако претходни власник односно корисник не поступи у складу са претходним ставом овог члана, а нови власник или

корисник се не пријави као корисник и не закључи уговор са КП "Будућност", претходни власник или корисник услуга је у обавези да плати КП "Будућност" све обавезе по основу рачуна за воду и/или канализацију до подношења захтјева за одјаву или до закључења уговора са новим власником или корисником.

Уколико је до промјене корисника услуга дошло услед смрти, нови корисник услуга је обавезан да закључи уговор са КП "Будућност" у року од 30 дана од смрти претходног корисника. До окончања поступка за расправљање заоставштине, уговор може закључити било који члан породице претходног корисника услуга, који важи до отказивања истог или док насљедник, по окончању оставинског поступка, не закључи кориснички уговор са КП "Будућност".

#### Члан 41.

КП "Будућност" може ускратити комуналну услугу кориснику ако:

- изврши прикључење на комунални објекат без одобрења надлежног органа, односно КП "Будућност",
- ненамјенски користи комуналну услугу,
- постоји опасност од загађења водног система преко прикључка корисника,
- не плати рачун за комуналну услугу два мјесеца узастопно под условом да то техничке могућности дозвољавају и да се искључењем тог корисника не угрожавају други корисници,
- одбије да закључи уговор о коришћењу комуналне услуге,
- се не придржава ограничења и забрана из члана 34. ове одлуке,
- без писмене сагласности КП "Будућност" пуни базен из члана 35. став 3. и 4. ове одлуке,
- се не пријави промјена корисника из члана 40. ове одлуке,
- КП "Будућност" није приступачан водомјер дуже од пет мјесеци,
- потрошач поквари водомјер или га окрене тако да мјери у супротном смјеру или неовлаштено користи воду,
- КП "Будућност" утврди да је прикључен на локални извор снабдијевања,
- и у другим случајевима одређеним законом, другим прописом и овом одлуком.

По престанку разлога за ускраћивање комуналне услуге КП "Будућност" је дужно да на захтјев корисника, најкасније у року од три дана од дана подношења захтјева, настави са пружањем комуналне услуге, уз накнаду трошкова КП "Будућност" за поновно укључење.

#### Члан 42.

Преко хидраната јавног водовода вода се може узимати само за потребе гашења пожара.

Ватрогасна служба има право да за гашење пожара узима воду из свих хидраната, с тим што је обавезна у року од 24 h писменим путем обавјестити КП "Будућност" о количини утрошене воде.

Након узимања воде Ватрогасна служба је дужна хидранте добро затворити, а у случају квара одмах обавјестити КП "Будућност".

Корисницима, као и трећим лицима, забрањено је ненамјенско кориштење воде преко хидраната (наводњавање, продаја воде, напајање објеката и друго).

#### Члан 43.

Забрањено је самовољно вршити прикључење на јавни водовод и јавну канализацију директно или преко прикључака и унутрашњих инсталација другог корисника, као и ненамјенско трошење воде, односно кориштење воде/прикључка за домаћинства ради обављања привредне дјелатности и слично.

Кориснику јавног водовода који се самовољно прикључио и кориснику који је дозволио прикључење другом кориснику, као и у случају ненамјенског трошења воде на начин из претходног става, КП "Будућност" ће извршити искључење са мреже јавног водовода, односно јавне канализације.

По престанку разлога за искључење корисника са мреже јавног водовода, односно јавне канализације и након измирења свих трошкова проузрокованих прикључењем, на начин из става 1. и 2. овог члана, КП "Будућност" ће најкасније у року од три дана од подношења захтјева и измирења проузрокованих трошкова наставити испоруку воде кориснику јавног водовода и јавне канализације.

#### Члан 44.

Објекти који имају локални извор снабдијевања водом не смију се прикључити на јавни водовод док се не искључе са локалног извора снабдијевања.

Објекти који су прикључени на јавну водоводну мрежу не смију се додатно прикључити и на локални извор снабдијевања.

КП "Будућност" може обуставити испоруку воде за објекте који се након прикључења на јавну водоводну мрежу додатно прикључе на локални извор снабдијевања.

Изузетно од става 1. и 2. овог члана, објекат може бити истовремено прикључен на јавни водовод и локални извор снабдијевања водом као техничком водом уколико је то прописано техничком документацијом на коју је сагласност дало КП "Будућност" а.д. Лакташи, под условом да су потпуно раздвојене водоводне инсталације које се напајају водом из тих извора, тако да је онемогућено мијешање воде из јавног водовода са водом из локалног извора снабдијевања.

Након стављања у функцију објекта инвеститор је обавезан да омогући радницима КП "Будућност" да изврши преглед изграђених инсталација и контролу истих.

#### Члан 45.

Забрањено је на траси јавног водовода и јавне канализације: градити објекте, депоновати материјал или предмете, паркирати возила и вршити друге радње које могу угрозити функционисање и одржавање јавног водовода и јавне канализације, или онемогућити несметан приступ јавном водоводу и јавној канализацији.

Радови који се изводе изнад или у непосредној близини јавног водовода и јавне канализације, могу се изводити уз претходну сагласност КП "Будућност".

Уколико је на грађевинској парцели на којој се гради објекат потребно измјестити јавну водоводну или канализациону или прикључну мрежу која се налази на тој парцели, измијештање се врши о трошку инвеститора.

#### Члан 46.

Индустријски објекти могу се прикључити на јавну



канализацију уколико им је квалитет отпадне воде у складу са Правилником о условима за испуштања отпадних вода у јавну канализацију ("Службени гласник Републике Српске", број: 44/01).

#### Члан 47.

Корисници јавног водовода дужни су, о свом трошку, одржавати унутрашњу водоводну инсталацију из члана 2. став 2. ове одлуке, на начин да иста буде у стању функционалне исправности како би се спријечили губици воде те спријечило нарушавање функционалности система јавног водоснабдијевања и здравствене исправности воде за пиће.

Грађевинско и монтерско одржавање водомјерног окна обављају корисници услуга.

#### Члан 48.

У јавну канализацију је забрањено упуштати и убацивати: запаљиве и експлозивне материје, уља, масноће, пепео, смеће, троску, сламу, дрво, пластичне предмете, крпе, перје, месо, длаке, изнутрице, воће, поврће, грађевинске материјале и све друге материјале, који могу довести до оштећења и зачепљења јавне канализације, а у складу са чланом 16. Правилника о условима за испуштања отпадних вода у јавну канализацију ("Службени гласник Републике Српске", број: 44/01).

#### Члан 49.

Ако корисник јавне канализације или треће лице, намјерно или непрописним коришћењем проузрокује зачепљење јавне канализације, дужан је сносити трошкове одчепљења.

#### Члан 50.

КП "Будућност" може вршити испоруку воде помоћу цистерне корисницима услуга или физичким и правним лицима чији објекти нису прикључени на јавни водовод, по цијенама које утврђује Надзорни одбор КП "Будућност".

КП "Будућност" води евиденцију о испорукама воде из претходног става, а иста садржи најмање следеће податке: име и презиме или назив лица којем је извршена испорука, мјесто испоруке воде, количина испоручене воде и датум испоруке.

## VI–УСЛОВИ МЈЕРЕЊА И ОБРАЧУНА

#### Члан 51.

Количина испоручене воде мјери се у кубним метрима и читава се на мјерном уређају (водомјеру) корисника услуге.

Количина отпадне воде испуштене у јавну канализацију изражава се у кубним метрима, а утврђује се на основу количине испоручене воде кориснику услуге, очитане на водомјеру корисника услуге.

#### Члан 52.

Утрошак воде из јавног водовода, те количина отпадне воде испуштене у јавну канализацију, израчунава се према разлици између стања водомјера очитаних приликом двају узастопних очитавња.

Период очитавња, у правилу, износи мјесец дана, а очитавње водомјера врши се у правилним временским размацама.

Утрошак воде и количина отпадне воде испуштене у јавну канализацију утврђује се процјеном у случајевима одређеним овом одлуком, те у случају бесправног прикључења на јавну водоводну мрежу када се не може утврдити стање или водомјер није уграђен, што ће КП "Будућност" регулисати својим актима.

Цијену производње и испоруке воде, те цијену одвођења отпадних вода (канализација) утврђује КП "Будућност", на које сагласност даје надлежни орган Града Лакташи.

#### Члан 53.

За објекте колективног становања, стамбено-пословне и пословне објекте или зграде који имају секундарне водомјере, обрачун за сваку јединицу се врши према очитавњају секундарних водомјера, и испоставља се на име корисника.

За стамбене јединице, односно пословне просторе разлика између очитавња централног водомјера и збира потрошње са припадајућих секундарних водомјера - је заједничка потрошња, коју плаћају сви корисници секундарних водомјера, а за разлику потрошње испоставља се рачун на име заједнице етажних власника.

Заједнице етажних власника су дужне да са КП "Будућност" закључе уговор о плаћању разлике потрошње између централног и секундарних водомјера.

Пословним просторима, зградама у којима нису формиране заједнице етажних власника, обрачун разлике између централног водомјера и збира потрошње припадајућих секундарних водомјера, врши се сразмјерно учешћу у укупној потрошњи и испоставља се свим пословним просторима - као други дио рачуна.

Власници, односно корисници пословних простора из претходног става овог члана, дужни су да са КП "Будућност" закључе уговор о плаћању разлике потрошње између централног и секундарних водомјера.

#### Члан 54.

У објектима колективног становања – стамбеним зградама, у којима нису уграђени секундарни водомјери за сваку стамбену јединицу, издају се посебни рачуни за сваку стамбену јединицу, а обрачун утрошка воде врши се у зависности од пријављеног броја чланова домаћинства, на начин да се очитани утрошак воде подијели са укупним бројем пријављених станара у згради, а затим количник помножи са бројем пријављених чланова у стамбеној јединици.

Промјена броја чланова домаћинства корисника, из претходног става, у корисничкој евиденцији, врши се на основу захтјева заједнице етажних власника.

Заједница етажних власника дужна је да у текућем мјесецу изврши пријаву промјене етажних власника, као и промјене броја чланова домаћинства из претходног става.

У зградама у којима није формирана заједница етажних власника, промјена се може вршити и на основу писменог захтјева најмање три етажна власника зграде, односно два етажна власника у зградама до четири стамбене јединице, о чему КП "Будућност" у року од седам дана обавјештава корисника, који на наведену промјену има право приговора.

Изузетно, промјена броја чланова домаћинства може се извршити и на писмени захтјев корисника, под условом да је исти усмјерен на повећање броја пријављених чланова у његовом домаћинству.

## Члан 55.

Обрачун и плаћање потрошње воде у стамбено-пословним зградама врши се на начин да се од централног водомјера одбије потрошња воде у пословним просторима и стамбеним јединицама који имају уграђене секундарне водомјере, а разлика између централног водомјера и збира стања на секундарним водомјерима распоређује се на станове који немају уграђене водомјере, у складу са чланом 54. став 1. ове одлуке.

Уколико је ова разлика потрошње већа од 6 m<sup>3</sup> по члану домаћинства, количина потрошње воде која прелази 6 m<sup>3</sup> по члану домаћинства обрачунава се заједници етажних власника, по цијени која важи за домаћинства, за што јој се издаје рачун.

Заједница етажних власника је дужна да са КП "Будућност" закључи уговор о плаћању разлике потрошње воде из члана 55. став 2. ове одлуке.

До закључења уговора између КП "Будућност" и заједнице етажних власника из претходног става, цјелокупна разлика између централног водомјера и збира стања на секундарним водомјерима распоређује се на станове који немају уграђене водомјере, у складу са чланом 54. став 1. ове одлуке.

## Члан 56.

У случајевима када се водомјером не може утврдити утрошак воде (застој или оштећење водомјера), као и у другим случајевима када није било могуће прочитати стање на водомјеру (спријечен прилаз водомјеру, вода у шахту и друго), КП "Будућност" ће извршити обрачун утрошене воде и/или канализације на основу процјене просјечне потрошње.

Основ за процјену служи средња потрошња воде у претходној календарској години, при којима је водомјер исправно мјерио утрошак воде, изузев ако је корисник у том периоду имао квар на унутрашњим инсталацијама.

## Члан 57.

Радници КП "Будућност" који читавају водомјере, обавезни су у радном времену носити службене акредитације, и дужни су, на захтјев корисника, показати исте.

Корисник је обавезан да омогући несметан приступ водомјеру и читавање водомјера, а у случају да кривицом корисника радник КП "Будућност" не може прочитати водомјер, кориснику ће се извршити привремени обрачун по процјени у смислу члана 56. ове одлуке, а коначан обрачун извршиће се код првог сљедећег читавања.

## Члан 58.

Рачуни о утрошеној количини воде и за канализацију испостављају се на основу података до којих се дошло читавањем водомјера или у складу са члановима 54. до 56. ове одлуке.

Рачуни се издају корисницима услуга сваки мјесец.

## Члан 59.

Корисници услуга су дужни да уредно и благовремено плаћају обавезе по рачунима за воду и/или канализацију.

Рок за плаћање рачуна је до 20. у мјесецу за претходни мјесец.

## Члан 60.

Корисник услуга може поднијети КП "Будућност" приговор (рекламацију) у писменој форми на рачун за воду и/или канализацију само за рачуне из претходна два мјесеца.

## Члан 61.

У погледу обрачуна и фактурисања комуналне услуге производње и испоруке воде, те прикупљања, одвођења и пречишћавања отпадних вода (канализација), утврђују се сљедеће категорије потрошача:

1. домаћинства, вјерски објекти, гробља,
2. пословни простори, правна лица, привреда и приватно предузетништво,
3. школске и предшколске установе.

Цијене воде и канализације за категорије потрошача из претходног става утврђује КП "Будућност", а примјењују се по прибављању сагласности на исте од стране надлежног органа Града.

Град може субвенционисати основну цијену комуналне услуге, за одређене категорије корисника о чему доноси посебну одлуку.

## **VII – НАЧИН ОБРАЗОВАЊА ЦИЈЕНА ЗА КОРИШЋЕЊЕ УСЛУГА ЈАВНОГ ВОДОВОДА И ЈАВНЕ КАНАЛИЗАЦИЈЕ**

## Члан 62.

КП "Будућност" из цијене комуналних услуга производње и испоруке воде и прикупљања, одвођења и пречишћавања отпадних вода (канализације) обезбјеђује средства за покриће укупних расхода КП "Будућност" и унапређивање постојећих објеката и уређаја јавног водовода и јавне канализације, према нормативима и стандардима у наведеној области и тржишним цијенама улазних трошкова.

Цијене комуналне услуге производње и испоруке воде и прикупљања, одвођења и пречишћавања отпадних вода утврђује Надзорни одбор КП "Будућност" у складу са Методологијом за одређивање цијена водних услуга, која је саставни дио Уговора о пружању водних услуга између Града Лакташа и КП "Будућност", а примјењиваће се по прибављању сагласности на исте од стране Скупштине Града Лакташи.

## Члан 63.

Цијена комуналне услуге производње и испоруке воде састоји се из два дијела: фиксног и варијабилног.

Збир фиксног и варијабилног дијела цијене чини јединствену цијену комуналне услуге производње и испоруке воде.

Фиксни дио цијене служи за покриће дијела расхода КП "Будућност" у вршењу комуналне услуге који не зависе непосредно од утрошка воде, као што су трошкови: амортизације, погонске спремности водоводног система, обиласка мјерног мјеста ради читања водомјера, верификација мјерних инструмената и друго.

Фиксни дио цијене обрачунава се корисницима мјесечно, у конвертибилним маркама по кориснику, независно од количине обрачунате воде, а висина истог зависи од профила водомјера.

Уколико корисник има више од једног уграђеног водомјера, фиксни дио цијене се обрачунава кориснику за сваки уграђени водомјер.

Варијабилни дио цијене служи за покриће расхода КП

"Будућност" у вршењу комуналне услуге који зависе од утрошка воде.

Варијабилни дио цијене комуналне услуге производње и испоруке воде из претходног става овог члана обрачунава се према количини испоручене воде или количини обрачунатог просјека потрошње воде, или количини обрачунате воде примјеном чланова 54. и 55. у складу са одредбама ове одлуке, а изражава се у конвертибилним маркама по метру кубном воде (КМ/ м<sup>3</sup>).

КП "Будућност" у вршењу комуналне услуге корисницима из категорије домаћинства који имају изграђене базене или монтажне базене једнаке и веће од 20 м<sup>3</sup> за купање, услугу пуњења водом базена пружа по посебној цијени варијабилног дијела, ова услуга ће се евидентирати као посебна категорија услуге.

#### Члан 64.

Због недостатка воде у водоводном систему, а ради утицаја на штедњу воде и смањење ненамјенског и нерационалног кориштења исте од стране корисника, и обезбеђења количине воде потребне за задовољење основних животних потреба корисника, КП "Будућност" може при обрачуна и фактурисању количине испоручене воде увести систем блок растуће тарифе за кориснике услуга у категорији "домаћинства, вјерски објекти, гробља".

Систем блок растуће тарифе из претходног става подразумијева да се количина испоручене воде до 24 м<sup>3</sup> мјесечно по домаћинству, односно по мјерном мјесту за плацеве, обрачунава по основној цијени која важи за ту категорију, а да се количина испоручене воде која прелази 24 м<sup>3</sup> мјесечно, обрачунава по већој цијени од основне цијене, за сваки метар кубни испоручене воде која прелази количину од 24 м<sup>3</sup>, изузев корисника регистрованих у оквиру заједница етажних власника, гробаља и вјерских објеката.

Блок растућа тарифа из претходног става може се увести у периоду од 1. маја до 31. октобра у току године.

Уколико домаћинство корисника има више од четири члана, кориснику се на његов захтјев одобрава да плаћа основну цијену за испоручену воду по 6 м<sup>3</sup> по сваком члану домаћинства, а за количину испоручене воде која прелази 6 м<sup>3</sup> по члану домаћинства, исти плаћа цијену по блок растућој тарифи у складу са ставом 2. овог члана. Број чланова домаћинства корисник доказује кућном листом коју доставља КП "Будућност".

Корисницима који водоводни прикључак користе и за потребе свога породичног пољопривредног газдинства, може се одобрити да им се по основној цијени обрачунава и већа количина испоручене воде у односу на ставове 2. и 4. овог члана, зависно од броја стоке и величине пољопривредног газдинства.

Одлуку о количини испоручене воде која се обрачунава по основној цијени из претходног става доноси Одјељење за привреду и друштвене дјелатности Града Лакташи, а на захтјев корисника, и та количина не обухвата количину воде из ставова 2. и 4. овог члана.

О увођењу блока растуће тарифе КП "Будућност" је дужно обавијестити кориснике услуга обавјештењем које се доставља уз рачун за воду. Обавјештење се доставља уз рачун за воду у мјесецу који претходи увођењу блока растуће тарифе.

Одлуку о увођењу блок растуће тарифе и износу цијене блок растуће тарифе за сваку годину доноси Надзорни одбор КП "Будућност".

Обавеза корисника је да сваке године подноси захтјев с доказима за одобрење већих количина по основној цијени.

Под основном цијеном, у смислу овог члана, подразумијева се варијабилни дио цијене комуналне услуге производње и испоруке воде, за категорију "домаћинства, вјерски објекти, гробља".

#### Члан 65.

Цијена комуналне услуге прикупљања, одвођења и пречишћавања отпадних вода састоји се из два дијела: фиксног и варијабилног.

Збир фиксног и варијабилног дијела цијене чини јединствену цијену комуналне услуге прикупљања, одвођења и пречишћавања отпадних вода.

Фиксни дио цијене служи за покриће расхода КП "Будућност" у вршењу комуналне услуге који не зависе непосредно од количине отпадних вода испуштених у јавну канализацију, као што су трошкови амортизације и погонске опреме.

Варијабилни дио цијене за прикупљање и одвођење отпадних вода утврђују се према количини испуштене воде у јавну канализацију, а на основу читања стања утрошене воде на водомјеру корисника, обрачуном просјека или примјеном чланова 54. и 55. ове одлуке, при чему се и цијена одређује у складу с Методологијом о одређивању цијена водних услуга.

Фиксни дио цијене обрачунава се корисницима мјесечно у конвертибилним маркама по кориснику, независно од количине испуштене воде у јавну канализацију.

#### Члан 66.

На цијену комуналних услуга обрачунавају се порези, доприноси и друге накнаде у складу са важећим прописима.

#### Члан 67.

На цијене комуналних услуга надлежни орган Града даје сагласност и о томе обавјештава надлежно ресорно министарство, у року од седам дана од дана давања сагласности.

#### Члан 68.

У циљу обезбјеђења транспарентности цијена комуналних услуга, КП "Будућност" је дужно да информисе кориснике јавног водовода и јавне канализације путем средстава јавног информисања, огласних табли, путем интернет странице или на други погодан начин о измјени цијена.

### VIII – НАДЗОР НАД ПРИМЈЕНОМ ОДЛУКЕ

#### Члан 69.

Инспекцијски надзор над спровођењем ове одлуке, као и прописа и других аката донесених на основу ове одлуке врши комунална полиција.

По указаној потреби или на захтјев органа из става 1. овог члана инспекцијски надзор може извршити и друга инспекција.

### IX – УГОВОР О ПРУЖАЊУ ВОДНИХ УСЛУГА

#### Члан 70.

Град Лакташи и КП "Будућност" ће закључити

Уговор о пружања водних услуга чијим провођењем ће се обезбиједити услови за трајно, несметано, квалитетно и одрживо пружање водних услуга као комуналне дјелатности од посебног јавног значаја на подручју Града Лакташа. Обавазе по основу Уговора о пружању водних услуга извршаваће се од 1.1.2023. године.

## Х-КАЗНЕНЕ ОДРЕДБЕ

### Члан 71.

Новчаном казном у износу од 1.500,00 КМ до 10.000,00 КМ, казниће се за прекршаје, КП "Будућност", као даваоц комуналне услуге, ако:

2. се не придржава обавезе утврђене у члану 4. став 2, 3, 4. и 5. ове одлуке,
  3. не ријешу у року по захтјеву корисника из члана 16. став 5. ове одлуке,
  4. не изведе прикључак у року из члана 17. став 6. ове одлуке,
  5. не изврши препријемачење у року из члана 20. став 2. ове одлуке,
  6. изврши прикључење објекта на јавни водовод супротно члану 21. став 1. и 2. ове одлуке,
  7. се не придржава обавеза утврђених у члану 36. ове одлуке,
  8. ускрати комуналну услугу супротно члану 41. став 1. ове одлуке и не поступи у року из става 2. истог члана ове одлуке,
  9. не настави испоруку воде кориснику у року из члана 43. став 3. ове одлуке,
  10. изврши прикључење објекта на јавну водоводну мрежу прије искључења објекта са локалног извора снабдијевања (члан 44. став 1. ове одлуке),
  11. изврши прикључење индустријског објекта на канализациону мрежу супротно члану 46. ове одлуке,
  12. не обавјести о промјенама корисника у року из члана 54. став 4. ове одлуке,
  13. се не придржава обавезе утврђене у члану 57. став 1. ове одлуке,
  14. се не придржава обавеза утврђених у члану 61. став 2. ове одлуке,
- За прекршаје из става 1. овог члана, казниће се и одговорно лице у КП "Будућност" новчаном казном у износу од 500,00 КМ до 1.500,00 КМ.

### Члан 72.

Новчаном казном у износу од 1.000,00 КМ до 10.000,00 КМ, казниће се за прекршаје правно лице као корисник, ако:

1. одбије да закључи уговор са КП "Будућност" из члана 11. став 5. ове одлуке,
2. се не придржава обавезе, утврђене у члану 14. став 1, 2, 3. и 4. ове одлуке,
3. одбије да закључи уговор са КП "Будућност" из члана 14. став 7. ове одлуке,
4. изведе прикључак на јавни водовод или јавну канализацију супротно одредби члана 17. став 1. и 10. ове одлуке,
5. изврши преправке и промјене на прикључку, супротно одредби члана 17. став 7. ове одлуке,
6. се не придржава обавезе из члана 17. став 9. ове одлуке,
7. се не придржава обавезе утврђене у члану 21. став

3. ове одлуке,

8. накнадно изграђени објекат прикључи на јавни водовод и/или јавну канализацију без писменог одобрења КП "Будућност" (члан 22. став 3. ове одлуке),

9. се не придржава обавеза утврђених у члану 24. став 4. и 6. ове одлуке,

10. се не придржава обавеза утврђених у члану 26. став 1, 2, 7. и 8. ове одлуке,

11. се не придржава обавеза утврђених у члану 27. став 2. и 5. ове одлуке,

12. се не придржава обавезе утврђене у члану 30. став 1. ове одлуке,

13. се не придржава ограничења и забрана из члана 34. став 2. ове одлуке,

14. без писмене сагласности КП "Будућност" пуни водом базен (члан 35. став 5. ове одлуке),

15. без писмене сагласности КП "Будућност" пуни водом базен (члан 35. став 6. ове одлуке),

16. не поступи у складу са чланом 37. ове одлуке,

17. затвори, односно отвори пропусни вентил испред водомјера, супротно одредби из члана 38. ове одлуке,

18. се не придржава обавеза утврђених у члану 40. став 1, 2. и 4. ове одлуке,

19. се не придржава забрана прописаних чланом 42. став 4. ове одлуке,

20. се не придржава забрана прописаних чланом 43. став 1. ове одлуке,

21. се прикључи на локални извор снабдијевања водом (члан 44. став 2. ове одлуке),

22. се не придржава обавеза прописаних чланом 45. став 1. и 2. ове одлуке,

23. се не придржава забрана прописаних чланом 48. ове одлуке,

24. не закључе уговор у погледу обрачуна и плаћања утрошка воде из члана 53. став 5. ове одлуке,

25. не омогући читавање водомјера (члан 57. став 2. ове одлуке).

За прекршаје из става 1. овог члана, казниће се и одговорно лице у правном лицу, новчаном казном - у износу од 500,00 КМ до 1.500,00 КМ.

За прекршаје из става 1. овог члана, казниће се предузетник као корисник услуге новчаном казном у износу од 500,00 КМ до 3.000,00 КМ.

За прекршаје из става 1. овог члана, казниће се физичко лице као корисник услуге новчаном казном у износу од 100,00 КМ до 1.000,00 КМ.

### Члан 73.

Новчаном казном од 500,00 КМ до 3.000,00 КМ казниће се за прекршај заједница етажних власника ако не поступи у складу са чланом 53. став 3. ове одлуке.

За прекршај из става 1. овог члана казниће се и одговорно лице у заједници етажних власника новчаном казном од 100,00 КМ до 1.000,00 КМ.

### Члан 74.

Новчаном казном у износу од 1.000,00 КМ до 10.000,00 КМ, казниће се за прекршаје правно лице, које није корисник услуга, ако:

1. ненамјенски користи воду преко хидранта (члан 42. став 4. ове одлуке),

2. се не придржава забрана из члана 45. став 1. ове одлуке,

3. се не придржава забрана из члана 48. ове одлуке.

За прекршаје из става 1. овог члана, казниће се и одговорно лице у правном лицу, новчаном казном у износу од 500,00 КМ до 1.500,00 КМ.

За прекршаје из става 1. овог члана, казниће се предузетник, који није корисник услуге, новчаном казном у износу од 500,00 КМ до 3.000,00 КМ.

За прекршаје из става 1. овог члана, казниће се физичко лице, које није корисник услуге, новчаном казном у износу од 100,00 КМ до 1.000,00 КМ.

## XI – ПРЕЛАЗНЕ И ЗАВРШНЕ ОДРЕДБЕ

### Члан 75.

КП "Будућност" је дужно да своје опште акте усклади са одредбама ове одлуке у року од шест мјесеци од дана ступања на снагу ове одлуке.

### Члан 76.

КП "Будућност" је дужно да цијене комуналних услуга производње и испоруке воде и одвођења отпадних вода (канализација) утврди у складу са одредбама ове одлуке у року од пет мјесеци од дана ступања на снагу ове одлуке и исте достави Скупштини Града на давање сагласности.

Цијене комуналних услуга производње и испоруке воде и одвођења отпадних вода (канализација), односно тарифни елементи утврђени на основу Одлуке о јавном водоводу и јавној канализацији ("Службени гласник општине Лакташи", број: 1/14 и 1/18), а који су на снази на дан ступања на снагу ове одлуке, примјењиваће се до почетка примјене цијена комуналних услуга из претходног става овог члана.

### Члан 77.

Ступањем на снагу ове одлуке престаје да важи Одлука о јавном водоводу и јавној канализацији ("Службени гласник општине Лакташи" број:1/14 и 1/18).

### Члан 78.

Ова одлука ступа на снагу осмог дана од дана објављивања у "Службеном гласнику Града Лакташи".

Број: 01-022-176/22

Датум: 16. августа 2022. године.

Л а к т а ш и,

ПРЕДСЈЕДНИК  
СКУПШТИНЕ ГРАДА  
Саша Поповић, с. р.

516. На основу члана 39. став (2) тачка 2) и члана 82. став (2) Закона о локалној самоуправи ("Службени гласник Републике Српске", број: 97/16, 36/19 и 61/21) и члана 34. став (2) тачка 2) Статута Града Лакташи ("Службени гласник Града Лакташи", број: 5/22), Скупштина Града Лакташи, на сједници одржаној дана 16. августа 2022. године,  
д о н и ј е л а ј е

## О Д Л У К У

### о стављању ван снаге Одлуке о давању сагласности на Одлуку о измјени Цјеновника комуналних услуга КП "Будућност" а.д. Лакташи

#### Члан 1.

Ставља се ван снаге Одлука о давању сагласности на Одлуку о измјени Цјеновника комуналних услуга КП "Будућност" а.д. Лакташи, број: 01-022-166/22 од 4.7.2022. године ("Службени гласник Града Лакташи", број: 7/22).

#### Члан 2.

Ова одлука ступа на снагу осмог дана од дана објављивања у "Службеном гласнику Града Лакташи".

## СКУПШТИНА ГРАДА ЛАКТАШИ

Број: 01-022-186/22

Датум: 16. августа 2022. године.

Л а к т а ш и,

ПРЕДСЈЕДНИК  
СКУПШТИНЕ ГРАДА  
Саша Поповић, с. р.

517. На основу члана 348. став (3) тачка д) Закона о стварним правима ("Службени гласник Републике Српске", број: 124/08, 58/09, 95/11, 60/15 и 107/19), и члана 34. став (2) тачка 13) Статута Града Лакташи ("Службени гласник Града Лакташи", број: 5/22) Скупштина Града Лакташи на сједници одржаној дана 16. августа 2022. године,  
д о н и ј е л а ј е

## О Д Л У К У

### о давању сагласности за закључење уговора о продаји непокретности непосредном погодбом у сврху комплетирања грађевинске парцеле, са "ДАРКО КОМЕРЦ" д.о.о. Косјерово – Лакташи

#### Члан 1.

Даје се сагласност за закључење уговора о продаји непокретности у својини Града Лакташи са 1/1 дијела и то: к.п. број: 238/22 звана "Двориште" Двориште стамбено-пословног објекта, површине 592 m<sup>2</sup> и к.п. број: 243/21 звана "Двориште" Двориште стамбено-пословног објекта, површине 23 m<sup>2</sup>, уписане у Лист непокретности број: 1498 к.о. Лакташи, непосредном погодбом, а у сврху комплетирања грађевинске парцеле ради изградње колективног стамбено - пословног објекта у обухвату "Регулационог плана Центар I" ("Службени гласник општине Лакташи", број: 6/16).

#### Члан 2.

Непокретности које су предмет продаје налазе се у обухвату "Регулационог плана Центар I" и продају се по цијени од 101,11 КМ/ m<sup>2</sup> (стотинуједну конвертибилну

марку и 11/100 по квадратном метру), а што укупно износи 62.182,65 КМ (шездесетдвдјехиљадестотинуосамдесетдвје и 65/100 конвертибилних марака).

#### Члан 3.

Овлашћује се Градоначелник Града Лакташи да у име Града Лакташи закључи уговор из члана 1. ове одлуке са "ДАРКО КОМЕРЦ" д.о.о. Косјерово - Лакташи. Сви трошкови израде нотарског уговора и уписа права на непокретности сноси купац.

#### Члан 4.

Ова одлука ступа на снагу осмог дана од дана објављивања у "Службеном гласнику Града Лакташи".

### СКУПШТИНА ГРАДА ЛАКТАШИ

Број: 01-022-188/22

Датум: 16. августа 2022. године.

Л а к т а ш и,

ПРЕДСЈЕДНИК  
СКУПШТИНЕ ГРАДА  
Саша Поповић, с. р.

518. На основу члана 39. став (2) тачка 13) Закона о локалној самоуправи ("Службени гласник Републике Српске", број: 97/16, 36/19 и 61/21), члана 34. став (2) тачка 13) Статута Града Лакташи ("Службени гласник Града Лакташи", број: 5/22) и члана 5. и 8. Одлуке о пословним зградама, пословним просторијама и гаражама у својини Општине Лакташи ("Службени гласник општине Лакташи", број: 3/14 и 3/16), Скупштина Града Лакташи, на сједници одржаној дана 16. августа 2022. године, д о н и ј е л а ј е

### О Д Л У К У

#### о давању простора на привремено кориштење

#### Члан 1.

Синдикату трговине, угоститељства, туризма и услужних дјелатности Републике Српске (СТУД РС), даје се на привремено кориштење, без накнаде, канцеларија означена са П-7, укупне површине 12,24 м<sup>2</sup> и тоалет за заједничко кориштење, који се налазе на I спрату стамбено-пословног објекта, изграђеног на парцели означеној као к.ч. бр. 227 к.о. Лакташи, уписана у л.н. бр. 1058 к.о. Лакташи.

#### Члан 2.

Простор из члана 1. ове одлуке даје се на кориштење Синдикату трговине, угоститељства, туризма и услужних дјелатности Републике Српске, на период од двије године, почев од дана закључивања уговора о давању простора на привремено кориштење, у сврху остваривања програмских циљева и задатака СТУД РС.

#### Члан 3.

У случају оправдане потребе за привременим кориштењем простора, Синдикат трговине, угоститељства, туризма и услужних дјелатности Републике Српске (СТУД РС), дужан је омогућити кориштење простора из члана 1. ове одлуке и другим регистрованим удружењима и организацијама, на начин и под условима који ће бити прописани уговором о давању простора на привремено кориштење, који корисник простора закључује за Градоначелником.

#### Члан 4.

Овлашћује се Градоначелник, да на основу ове одлуке, закључи уговор о привременом кориштењу простора са Синдикатом трговине, угоститељства, туризма и услужних дјелатности Републике Српске (СТУД РС), којим ће се ближе утврдити права и обавезе између корисника простора и Града Лакташи.

#### Члан 5.

За реализацију ове одлуке задужује се Одјељење за стамбено-комуналне послове Града Лакташи.

#### Члан 6.

Ова одлука ступа на снагу осмог дана од дана објављивања у "Службеном гласнику Града Лакташи".

### СКУПШТИНА ГРАДА ЛАКТАШИ

Број: 01-022-189/22

Датум: 16. августа 2022. године

Л а к т а ш и,

ПРЕДСЈЕДНИК  
СКУПШТИНЕ ГРАДА  
Саша Поповић, с. р.

519. На основу члана 34. став (2) тачка 37) Статута Града Лакташи ("Службени гласник Града Лакташи", број: 5/22), Скупштина Града Лакташи, на сједници одржаној дана 16. августа 2022. године, д о н и ј е л а ј е

### З А К Љ У Ч А К

#### о усвајању Извјештаја о раду Одјељења за инспекцијске послове за период јануар-јун 2022. године

1. Усваја се Извјештај о раду Одјељења за инспекцијске послове за период јануар-јун 2022. године.

2. Овај закључак ступа на снагу даном доношења, а објавиће се у “Службеном гласнику Града Лакташи”.

## СКУПШТИНА ГРАДА ЛАКТАШИ

Број: 01-022-167/22

Датум: 16. августа 2022. године

Л а к т а ш и,

ПРЕДСЈЕДНИК  
СКУПШТИНЕ ГРАДА  
Саша Поповић, с. р.

520. На основу члана 59. став (1) тачка 21) Закона о локалној самоуправи (“Службени гласник Републике Српске”, број: 97/16, 36/19 и 61/21 ) и члана 62. став (1) тачка 21) Статута Града Лакташи (“Службени гласник Града Лакташи”, број: 5/22) Градоначелник Града Лакташи, дана 7. јула 2022. године, д о н и о ј е

### П Р А В И Л Н И К

**о критеријумима и поступку за додјелу средстава гранта организацијама и удружењима из области борачко-инвалидске заштите**

#### Члан 1.

Овим правилником утврђују се критеријуми, услови и поступак за додјелу средстава гранта, организацијама и удружењима из области борачко-инвалидске заштите регистрованим у складу са Законом о удружењима и фондацијама Републике Српске („Службени гласник Републике Српске”, број: 52/01 и 42/05 ).

#### Члан 2.

Средства гранта планирају се у Буџету Града Лакташи.

#### Члан 3.

Организацијама и удружењима из члана 1. овог правилника која имају сједиште на подручју Града Лакташи средства гранта додијелују се за:

а) Суфинансирање активности утврђених годишњим програмом рада, на основу објављеног јавног позива и

б) Суфинансирање пројеката и осталих активности организација и удружења из области борачко-инвалидске заштите, на основу поднесеног захтјева (обилежавање значајних догађаја и датума из Одбрамбено-отаџбинског рата и антифашистичке и народнослободилачке борбе и слично).

#### Члан 4.

(1) Јавни позив из члана 3. став 1. тачка (а) овог правилника расписује Градоначелник у другој половини текуће године за наредну годину и траје 15 (петнаест) дана.

(2) Јавни позив објављује се на интернет страници Града Лакташи.

(3) Јавни позив садржи:

а) Ко може бити учесник јавног позива,

б) Услови под којима се може поднијети пријава за додјелу средстава гранта,

в) Критеријуме за одабир програма,

г) Минимални и максимални износ средстава који ће бити додијељен јавним позивом.

#### Члан 5.

(1) Уз пријаву на Јавни позив прилаже се сљедећа документација:

а) Рјешење о упису у регистар удружења код Основног суда Бања Лука (копија),

б) Статут којим се доказује да се циљеви и програмско дјеловање организација и удружења односе на област за коју је расписан јавни позив (копија),

в) ЈИБ потврда о пореској регистрацији (копија),

г) Уговор са банком о отварању трансакционог рачуна,  
д) Списак регистрованих чланова удружења или организације овјерен од стране овлаштеног члана удружења или организације,

ђ) Списак реализованих пројеката и активности из претходне године,

е) Годишњи програм рада са финансијским планом за сваку активност или пројекат,

ж) Извјештај о намјенском трошењу средстава гранта додјелиених из буџета Града у претходној години (уколико их је било).

#### Члан 6.

Пријаве за додјелу средстава гранта из члана 3. став 1. тачка а) биће одбачене ако:

а) Нису достављене у року,

б) Није достављена потпуна документација тражена јавним позивом.

#### Члан 7.

(1) Критеријуми који ће се користити приликом додијеле средстава за суфинансирање активности организација и удружења из области борачко-инвалидске заштите из члана 3. став (1) тачка а) су сљедећи:

а) резултати који се очекују реализацијом активности (0 -10 бодова),

б) значај активности за категорије лица који су обухваћени (0-10 бодова),

в) број корисника који ће бити обухваћени реализацијом активности (0-8 бодова),

г) доказ о реализацији активности из претходног периода (0-8 бодова),

д) доказ да су предложени трошкови неопходни за реализацију активности (0-6 бодова).

(2) Све активности или пројекти који имају 20 и више бодова улазе у поступак суфинансирања.

#### Члан 8.

(1) Комисију за додјелу средстава гранта организацијама и удружењима из области борачко-инвалидске заштите именује Градоначелник.

(2) Комисију из става (1). овог члана чини предсједник и два члана из реда запослених у Градској управи Града Лакташи.

#### Члан 9.

(1) Комисија из члана 8. овог правилника разматра

пријаве и врши бодовање у складу са овим правилником,

(2) Након извршеног бодовања Комисија са начелником Одјељења за општу управу припрема приједлог Годишњег програма додијеле средстава за суфинансирање активности организација и удружења из области борачко-инвалидске заштите који подразумијева укупан износ намијењен за суфинансирање удружења и организација у наредној буџетској години.

(3) Годишњи програм из става 1. овог члана доноси Градоначелник.

#### Члан 10.

(1) Одлуку о додјели средстава гранта за суфинансирање по Јавном позиву доноси Градоначелник.

(2) Одлуку из става (1) овог члана реализује Одјељење за финансије.

#### Члан 11.

(1) Удружења и организације су дужне да сачине годишњи извјештај о утрошку додијељених средстава и исти доставе надлежном одјељењу најкасније до 31.3. наредне године.

(2) Уколико организација или удружење не доставе извјештај о утрошку додијељених средстава за претходну годину, немају право да конкуришу за средства гранта за наредну годину.

#### Члан 12.

(1) Захтјев за суфинансирање пројеката и осталих активности из члана 3. став (1) тачка б) треба да садржи:

а) Опште податке о подносиоцу пријаве: назив и сједиште, број телефона, имејл адресу, податке о лицу овлашћеном за заступање односно представљање, број трансакционог рачуна и друге податке,

б) Назив пројекта или активности и његова вриједност,

в) Значај пројекта или активности за Град Лакташи,

г) Вријеме реализације пројекта или активности.

#### Члан 13.

(1) Подносиоцима захтјева из члана 12. овог правилника могу се одобрити средства у износу од 100,00 до 1.000,00 КМ по једном захтјеву.

(2) Износ одобрених средстава зависи од броја чланова организације или удружења, значаја пројекта или активности и других потреба организације или удружења.

(3) Одлуку о додјели средстава по захтјеву доноси Градоначелник на приједлог начелника Одјељења за општу управу.

#### Члан 14.

Овај правилник ступа на снагу осмог дана од дана објављивања у "Службеном гласнику Града Лакташи".

Број: 08-56-95/22

Датум: 7. јула 2022. године

Л а к т а ш и,

ГРАДОНАЧЕЛНИК  
Мирослав Бојић, с. р.

521. На основу члана 62. став (1) тачка 21) Статута Града Лакташи ("Службени гласник општине Лакташи", број: 5/22) и члана 28. Одлуке о безбедности саобраћаја на путевима општине Лакташи ("Службени гласник општине Лакташи", број: 12/21), Градоначелник Града Лакташи, дана 21. јула 2022. године, д о н и о ј е

## П Р А В И Л Н И К

### о условима кориштења, организацији, начину наплате и контроли паркирања на јавним паркиралиштима на подручју Града Лакташи

## I - ОПШТЕ ОДРЕДБЕ

#### Члан 1.

Овим правилником утврђују се услови кориштења, организација паркиралишта, начин наплате и контрола паркирања на јавним паркиралиштима (у даљем тексту: паркиралишта) на подручју Града Лакташи.

#### Члан 2.

Поједини појмови употребљени у овом правилнику имају следеће значење:

1) Паркиралиште је уређена зона одређена Одлуком за паркирање моторних и прикључних возила,

2) Паркомат је електронски уређај за пријем кованица и штампање тикета за наплату таксе за кориштење паркинга, са тачним подацима о времену уплата и трајању уплате за кориштење паркинга,

3) СМС услуга представља слање поруке о регистарској ознаци аутомобила на број телефона одређен од стране РАК-а, истакнутом на паркомату или табли за обавјештавање о кориштењу паркинга, преко мобилног оператера,

4) Мобилни оператер су регистрована предузећа за теле и аудио комуникације у БиХ (М:тел, Еронет и БХ телеком),

5) Преносни терминал је електронски уређај повезан са сервером и мобилним оператерима за контролу плаћања таксе за паркирање путем СМС услуге, који омогућава и штампање тикета за кориштење паркинга уз готовинску наплату,

6) Тикет је одштампана карта од стране запосленог радника путем преносног терминала са подацима о регистарској ознаци возила, времену штампања и плаћеном износу,

7) Апликација за праћење рада је програмска апликација повезана на рачунар администартора за праћење рада запослених на наплати и контроли паркинга који користе преносни терминал, са прецизним подацима о регистарским ознакама возила, првом опажају, другом опажају, времену контрола, продатим тикетима, износу наплаћеног новца, збирно и појединачно за запослене, по сату, дану, мјесецу и годинама уназад по жељи оператера,

8) Карта за паркирање је уплаћена такса за кориштење паркинга са временским ограничењем, мјесечна или годишња.

9) Доплатна карта је "брза" наплата таксе-казне за прекорачење времена паркирања од 15 минута или за не посједовање плаћене таксе или тикета за кориштење паркинга.



10) Блокирање возила је постављање челичних "канци" на предње точкове аутомобила.

#### Члан 3.

(1) Паркиралишта могу бити уређена за паркирање возила на улици и ван улице.

(2) Паркиралишта могу бити стална и привремена.

(3) Паркиралишта морају бити означена саобраћајном сигнализацијом у складу са прописима о безбједности саобраћаја на путевима.

(4) Паркинг мјеста на којима се врши наплата, која имају асфалтну или бетонску подлогу обиљежавају се бијелом бојом.

(5) За паркирање возила инвалида, осигурава се одређени број означених паркинг мјеста, а најмање 3% у складу са чланом 31. став 1. Одлуке о безбједности саобраћаја на путевима општине Лакташи.

(6) Паркиралишта на којима се врши наплата паркирања морају имати ознаку о времену наплате паркирања, цијену, допуштено вријеме паркирања и упутство за СМС наплату паркинга.

#### Члан 4.

(1) Штампани тикет карте за кориштење паркинга има ознаку Града Лакташи, серијски број, мјесто паркомата са којег је штампан, шифру оператера који је издао тикет, те друге ознаке којима се обиљежава година, дан, мјесец, вријеме кориштења паркинга и цијена.

(2) Годишња и мјесечна паркинг карта садрже: ознаку Града Лакташи, грб Града, регистарски број возила за које се издаје мјесечна карта, серијски број, годину, односно годину и мјесец за који се карта издаје.

## II - ОРГАНИЗАЦИЈА ПАРКИРАЛИШТА

#### Члан 5.

Јавна паркиралишта на којима ће се вршити наплата таксе за кориштење паркинга са временским ограничењем паркирања су:

1) паркиралиште иза зграде Градске управе Града Лакташи,

2) улица Мајке Југовића до улице Младена Стојановића,

3) улица Младена Стојановића испред обданишта и "Сплитске" зграде,

4) паркиралиште код Дома здравља у Лакташима,

5) паркиралиште испред стамбено-пословног објекта д.о.о „ЕЛГ Елмо“ Лакташи,

6) паркиралиште испред бившег ресторана "Турист" (паркинг "Бање" Лакташи),

7) паркиралиште са десне стране Немањине улице испред кафе "Интермецо",

8) паркиралиште улица Мајке Југовића према 33 "Лакташи",

9) паркиралиште код Дома пензионера и апотеке,

10) паркиралиште између зграде Полицијске станице Лакташи, цркве и споменика палим борцима отаџбинског рата и

11) паркиралиште преко пута споменика палим борцима НОБ-а (раскрсница ул. Карађорђево и ул. Младена Стојановића).

#### Члан 6.

Наплата паркирања на паркиралиштима са временским

ограничењем вршиће се радним даном од 7:00 до 21:00 и суботом у времену од 7:00 до 14:00 часова.

## III - ВИСИНА ТАКСЕ ЗА КОРИШТЕЊЕ ПАРКИНГА

#### Члан 7.

(1) Висина таксе за кориштење паркинга са временским ограничењем износи:

1) у времену од 7:00 до 21:00 часова радним данима 1,00 КМ за сваки час; 2,00 КМ за цјелодневно кориштење паркинга,

2) висина мјесечне таксе за кориштење паркинга на јаним паркиралиштима без ограничења задржавања износи 10,00 КМ,

3) висина годишње таксе за кориштење паркинга без ограничења износи 80,00 КМ,

4) висина мјесечне таксе за службена и доставна возила износи 15,00 КМ,

5) висина годишње таксе за службена и доставна возила износи 120,00 КМ,

6) висина годишње таксе за станаре за кориштење паркинга без ограничења износи 50,00 КМ,

(2) Кориштење паркинг мјеста плаћа се унапријед, а паркинг карта се истиче на видно мјесто са унутрашње стране вјетробранског стакла.

#### Члан 8.

(1) Заинтересованим правним и физичким лицима, може се одобрити физичка резервација до 10 % паркинг мјеста, од укупног броја паркинг мјеста једног паркиралишта, уз плаћену таксу од 50,00 КМ на мјесечном или 500,00 КМ на годишњем нивоу.

(2) Резервација за таква паркиралишта се означава хоризонталном или малом вертикалном сигнализацијом на ивици уцртаног паркинг мјеста.

#### Члан 9.

(1) Накнада блокирања и деблокирања возила износи 40,00 КМ.

(2) Уплата блокирања и деблокирања возила се врши код радника запослених на контроли кориштења и наплати паркинга или вирманске уплатнице.

#### Члан 10.

За уплату таксе и прибављање мјесечне или годишње карте за станаре, потребно је доставити:

1) потврду из ЦИПС-а о мјесту пребивалишта,

2) копију личне карте и

3) копију саобраћајне дозволе, као доказ о власништву возила.

#### Члан 11.

(1) Ослобађање од плаћања таксе за кориштење паркинга врши се у складу са чланом 8. Закона о комуналним таксама ("Службени гласник Републике Српске", број: 4/12, 123/20 и 119/21).

(2) Плаћања карте за паркирање ослобођена су службена возила Града Лакташи, Министарства унутрашњих послова, хитне помоћи и ватрогасна возила, за вријеме интервенције, извођачи културних манифестација на захтјев директора ЈУ "Центар за културу и образовање" Лакташи са тачним подацима о регистарским ознакама превозних средстава

и чланови званичних делегација приликом посјете Граду Лакташи.

#### IV - НАЧИН ПЛАЋАЊА

##### Члан 12

Плаћање карте за кориштење паркинга врши се:

- 1) Куповином временске карте са паркомата инсталираних на паркингзима, на којима је истакнуто упутство о начину куповине карте,
- 2) Плаћањем СМС услугом преко мобилних оператетара БиХ, а на основу упутства истакнутог на таблама паркинга и наљепница на инсталисаним паркоматима,
- 3) Куповином тикет карте од запослених на наплати и контроли паркинга, преко преносних терминала, на лицу мјеста,
- 4) Куповином мјесечне карте на благајни Градске управе и Одјељењу за инспекцијске послове.
- 5) Куповином годишње карте на благајни Градске управе и Одјељењу за инспекцијске послове.
- 6) Куповином тикет карте у продавницама, киосцима и другим продајним мјестима

#### V - УСЛОВИ КОРИШЋЕЊА

##### Члан 13.

Уласком на паркинг мјесто, односно паркиралиште, корисник паркиралишта, власник или возач возила, прихвата опште услове прописане овим правилником.

##### Члан 14.

Корисником паркиралишта сматра се возач или власник возила који је евидентиран у одговарајућим евиденцијама Министарства унутрашњих послова.

##### Члан 15.

Сваки корисник паркинга мора имати испод вјетробранског стакла возила истакнуту карту са плаћеном таксом за кориштење паркинга или евидентирану уплату СМС-ом преко мобилних оператера (М:тел-а, Еронет-а, БХ телеком-а), како би запослени на контроли кориштења и наплати паркинга могли провјерити физичко присуство плаћене карте или терминалом СМС уплату таксе за паркирање.

##### Члан 16.

Корисници паркинга који су инвалидна лица морају на возилу истакнути међународни знак инвалида у складу са одредбама члана 29. Закона о основама безбједности саобраћаја на путевима у Босни и Херцеговини ("Службени гласник Босне и Херцеговине", број: 6/06, 75/06, 44/07, 84/09, 48/10, 18/13, 8/17, 89/17 и 9/18) и одредбама Правилника о обиљежавању возила којим управља лице са оштећеним екстремитетима или којим се превози лице са инвалидитетом 100% ("Службени гласник Босне и Херцеговине", број: 54/17).

##### Члан 17.

Сваки корисник паркинга мора поштовати временско ограничење паркирања које дефинише плаћена такса за паркирање возила.

Вријеме кориштења мјеста за паркирање намјењених за инвалиде се ограничава на 3 (три) сата.

##### Члан 18.

На паркиралиштима на којима је уведена наплата искључено је чување возила, те одговорност за настала општећења и крађу.

#### VI - КОНТРОЛА КОРИШЋЕЊА И НАДЗОР

##### Члан 19.

Правилност коришћења паркиралишта (истицање паркинг карте, вријеме задржавања, чувања листића, уплату СМС-ом преко мобилних оператера) контролишу: овлашћени радници Градске управе који морају имати униформу и идентификациону картицу са сликом, комунална полиција и саобраћајни инспектор у оквиру закона, Одлуке о безбједности саобраћаја на путевима општине Лакташи, овог правилника и других прописа који уређују ову област.

##### Члан 20.

(1) Запослени на контроли и наплати кориштења паркинга, врше провјеру исправности инсталисане опреме на паркиралиштима (паркомат, табле за обавјештења), исправност преносних терминала за контролу плаћања путем мобилних оператера. У обавези су све кварове одмах пријавити шефу одсјека или начелнику одјељења, на обрасцу „пријава квара“.

(2) За контролу возила која немају истакнуту паркинг карту испод вјетробранског стакла, користе преносне терминале ради провјере уплате таксе за паркирања СМС-ом.

(3) Провјера плаћања СМС-ом се врши у два опажаја, први опажај се врши кад се возило нађе на паркингу без истакнуте плаћене карте и други опажај последије 15 минута.

##### Члан 21.

Корисник паркиралишта чини повреду одредби општих услова коришћења паркиралишта прописаних овим правилником:

- 1) ако није платио таксу за кориштење паркинга,
  - 2) ако не истакне важећу паркинг карту са унутрашње стране вјетробранског стакла (годишњу, мјесечну, дневну, временску купљену путем инсталисаних паркомата или прко преносног терминала од запослених),
  - 3) ако прекорачи допуштено вријеме паркирања,
  - 4) ако поступа супротно одредбама члана 30, 31 и 32.
- Одлуке о безбједности саобраћаја на путевима општине Лакташи ("Службени гласник општине Лакташи", број: 12/21).

##### Члан 22.

(1) За сва возила корисника која немају истакнуту карту за кориштење паркинга, а провјером путем терминала у другом опажају се утврди да нису платили СМС-ом кориштење паркинга или су прекорачили дозвољено вријеме за паркирање у трајању од 15 минута, запослени радник на контроли и наплати паркинга издаје:

- а) доплатну карту у износу од 20,00 КМ за прекорачење времена паркирања од 15 минута,
- б) за кориснике који немају истакнуту мјесечну, годишњу паркинг карту, а терминалом се у другом опажају утврди да

нису платили СМС-ом кориштење паркинга.

(2) Уз доплатну карту се на вјетробранском стаклу оставља обавјештење о учињеном прекршају уз упутство о начину плаћања и прекршајним мјерама за случај избјегавања плаћања.

(3) Доплатна карта се плаћа, код запослених на паркингу, благајни у згради Градске управе или путем уплатнице најкасније за 48 сати.

(4) Доказ о уплати се доставља одмах по уплати запосленим на паркингу или у Одјељење за инспекцијске послове Градске управе.

(5) У случају неплаћања доплатне карте у остављеном року, на основу обавјештења о учињеном прекршају и фото-документовању мјеста паркирања возила, Комунална полиција или саобраћајни инспектор издају прекршајни налог од 40,00 КМ у складу са Одлуком о безбједности саобраћаја на путевима општине Лакташи.

#### Члан 23.

(1) За сва возила корисника страних регистарских ознака која немају истакнуту карту за кориштење паркинга, а провјером путем терминала у другом опажају се утврди да нису платили СМС-ом кориштење паркинга или су прекорачили дозвољено вријеме за паркирање у трајању од 15 минута, овлаштени радник издаје доплатне карте као из предходног члана, а Комунална полиција или саобраћајни инспектор сачињава записник о блокирању возила.

(2) Послове блокирања возила врше овлаштени радници Градске управе, постављајући канцу на предње точкове аутомобила, а на предње вјетробранско стакло омот фолију са доплатном таксом за кориштење паркинга, обавјештење о учињеном прекршају и упутством о начину уплате. Трака са упозорењем "ПАЖЊА, НЕ ВОЗИТЕ! ВАШЕ ВОЗИЛО ЈЕ БЛОКИРАНО" се поставља на врата возача.

(3) По пријему уплате доплатне карте запослени на контроли и наплати паркинга врши деблокирање возила, а уплатницу спаја са записником о блокирању возила и раздужује у Одјељењу за инспекцијске послове.

(4) За случај да корисник возила не уплати доплатну карту до краја радног дана возило се деблокира, а сви документи са фотографија предају Комуналној полицији или саобраћајној инспекцији на даље поступање.

#### Члан 24.

Запослени на контроли и наплати паркирања морају раздужити новац од проданих тикета за кориштење паркинга, доплатних и мјесечних карата у благајни на крају смјене или наредни радни дан, на основу одштампаног извјештаја из програмске апликације о проданим тикетима и доплатним картама преко преносних терминала.

#### Члан 25.

(1) Запослени на контроли и наплати паркирања добијену признаницу о раздужењу новца у благајни, предаје администратору за праћење рада запослених преко преносних терминала.

(2) Администратор врши сравање уплате са износом по извјештају, признаницу спаја са извјештајем о проданим тикетима појединачно по запосленим и архивира. О евентуалном кашњењу запослених при раздужењу новца и неслагању са извјештајем из апликације, администратор обавјештава начелника Одјељења за инспекцијске послове.

#### Члан 26.

(1) Праћење рада запослених на контроли и наплати паркинга путем апликације за СМС наплату паркинга и продају тикета путем преносних терминала, врши администратор.

(2) Праћење се одвија дневно, контролом броја опажаја, физички путем терминала на паркинзима, а за случај неактивности рада на преносном терминалу, обавјештава начелника одјељења.

(3) Администратор сачињава збирни и појединачни мјесечни извјештај који шаље шефу одсјека или начелнику одјељења.

#### Члан 27.

(1) Вађење каса из паркомата са кованицама за наплату таксе за кориштење паркиралишта, врши се комисијски на крају мјесеца или по потреби раније.

(2) Комисију за праћење каса и бројање новца, одређује Градоначелник посебним рјешењем.

(3) Комисија послје пребројавања кованица сачињава збирни мјесечни извјештај о наплаћеној такси за кориштење паркинга преко инсталираних паркомата, доставља начелнику Одјељења за инспекцијске послове и Одјељењу за финансије.

#### Члан 28.

(1) Наведени записник о наплати таксе за кориштење паркирања преко инсталираних паркомата се збраја са извјештајем из апликације за контролу и наплату паркинга путем СМС услуге и проданих тикета путем преносних терминала, проданих мјесечних карата и чини мјесечни извјештај о наплати таксе за кориштење паркинга.

(2) Одјељење за инспекцијске послове сачињава годишњи извјештај о наплати таксе за кориштење паркинга и доставља га Градоначелнику.

#### Члан 29.

(1) Уколико се утврди да запослени на контроли и наплати паркинга не обавља своје обавезе савјесно, благовремено у складу са одредбама овог правилника, против њих ће бити покренут дисциплински и други законски поступци за утврђивање одговорности.

(2) Надзор над радом запослених на контроли и наплати паркинга, администратором апликације за праћење наплате паркинга путем СМС услуга и продајом тикета путем преносних терминала, врши начелник Одјељења за инспекцијске послове.

#### Члан 30.

Доношењем овог правилника престаје да важи Правилник о условима кориштења, организацији, начину наплате и контроли паркирања на јавним паркиралиштима на подручју општине Лакташи ("Службени гласник општине Лакташи", број: 1/19).

## Члан 31.

Овај правилник ступа на снагу осмог дана од дана објављивања у "Службеном гласнику Града Лакташи".

Број: 08-370-439/22

Датум: 21. јула 2022. године

Л а к т а ш и,

ГРАДОНАЧЕЛНИК  
Мирослав Бојић, с. р.

522. На основу члана 59. став (1) тачка 8) Закона о локалној самоуправи ("Службени гласник Републике Српске", број: 97/16, 36/19 и 61/21), члана 16. Уредбе о начелима за унутрашњу организацију и систематизацију радних мјеста у градској, односно општинској управи ("Службени гласник Републике Српске", број: 10/17) и члана 62. став (1) тачка 8) Статута Града Лакташи ("Службени гласник Града Лакташи", број: 5/22), Градоначелник Града Лакташи, дана 15. августа 2022. године, д о н и о ј е

**П Р А В И Л Н И К****о измјенама Правилника о организацији и систематизацији радних мјеста Градске управе Града Лакташи**

## Члан 1.

У Правилнику о организацији и систематизацији радних мјеста Градске управе Града Лакташи ("Службени гласник Града Лакташи", број: 6/22 и 7/22) у члану 20. иза наслова "Систематизација радних мјеста у Одјељењу за финансије" и поднаслова "Одсјек за праћење прихода", у тачки 2. Самостални стручни сарадник за праћење прихода и анализу потраживања", колона "Радно искуство", мијења се и гласи "3 године радног искуства у траженом степену образовања", а колона "Статус и категорија радног мјеста" мијења се и гласи "службеник пете категорије првог звања"

## Члан 2.

У истом члану иза наслова "Систематизација радних мјеста у Одсјеку за јавне набавке и заједничке послове" у тачки "2. Виши стручни сарадник за јавне набавке" колона "Радно искуство", мијења се и гласи "1 година радног искуства у траженом степену образовања", а колона "Статус и категорија радног мјеста" мијења се и гласи "службеник шесте категорије трећег звања".

## Члан 3.

Овај правилник ступа на снагу наредног дана од дана доношења, а објавиће се у "Службеном гласнику Града Лакташи".

Број: 08-12-10/22

Датум: 15. августа 2022. године

Л а к т а ш и,

ГРАДОНАЧЕЛНИК  
Мирослав Бојић, с. р.

523. На основу члана 59. став (1) тачка 21) и члана 82. став (3) Закона о локалној самоуправи ("Службени гласник Републике Српске", број: 97/16, 36/19 и 61/21), члана 62. став (1) тачка 21) и члана 80. став (3) Статута Града Лакташи ("Службени гласник Града Лакташи", број: 5/22), а у складу са чланом 3. Одлуке о изради Стратегије омладинске политике Града Лакташи за период 2022-2026. година ("Службени гласник Града Лакташи", број: 7/22), Градоначелник Града Лакташи, дана 18. јула 2022. године, д о н и о ј е

**Р Ј Е Ш Е Њ Е****о именовану Тима за израду Стратегије омладинске политике Града Лакташи за период 2022-2026. година**

1. Именује се Тим за израду Стратегије омладинске политике Града Лакташи за период 2022-2026. година (у даљем тексту: "Тим") у сљедећем саставу:

1. Дијана Коцо, самостални стручни сарадник за економски развој и инвестиције – координатор,

2. Горан Вујаковић, шеф Одсјека за локални развој – члан,

3. Санела Ратковић, шеф Одсјека за друштвене дјелатности – члан,

4. Горан Сексен, виши стручни сарадник за омладину и невладин сектор – члан,

5. Александар Јерковић, стручни савјетник за привреду – члан,

6. Сњежана Мијатовић, виши стручни сарадник за управљање локалним развојем и европске интеграције – члан,

7. Катарина Црнадак, приправник – члан,

8. Тијана Аничкић, приправник – члан,

9. Никша Милуновић, приправник – члан,

10. Николина Миљковић, самостални стручни сарадник за друштвене дјелатности и статистику – члан,

11. Дајана Драгић, одборник у Скупштини Града Лакташи – члан,

12. Срђан Благојевић, одборник у Скупштини Града Лакташи – члан,

13. Стефан Балабан, представник Комисије за младе – члан,

14. Вања Илић, представник омладинске организације "Центар за дјецу, младе и породицу Лакташи" – члан,

15. Драган Јошић, представник Удружења грађана

"Дом" Велико Блашко - члан.

2. Задатак Тима јесте да заједно са омладинским и другим невладиним организацијама изврши анализу положаја и потреба младих Града Лакташи, те да на основу тога изради документ "Стратегија омладинске политике Града Лакташи за период 2022-2026. година".

3. Тим ће се састајати периодично како би чланови размјењивали информације и добили потребне напомене и упутства за рад у радним групама.

4. По завршетку израде, документ је потребно доставити Скупштини Града на усвајање.

5. Овим рјешењем ставља се ван снаге Рјешење о именовану Тима за израду Стратегије омладинске политике општине Лакташи за период 2021-2025. година, број: 08-111-24/21 од 20.4.2021. године ("Службени гласник општине Лакташи", број: 5/21).

6. Ово рјешење ступа на снагу даном доношења, а објавиће се у "Службеном гласнику Града Лакташи".

Број: 08-111-14/22

Датум: 18. јула 2022. године

Л а к т а ш и,

ГРАДОНАЧЕЛНИК  
Мирослав Бојић, с. р.

524. На основу члана 25. став (2) Закона о социјалној заштити ("Службени гласник Републике Српске", број: 37/12, 90/16, 94/19, 42/20 и 36/22), члана 7. и 8. Правилника о утврђивању способности лица у поступку остваривања права из социјалне заштите и утврђивању функционалног стања корисника ("Службени гласник Републике Српске", број: 116/12, 111/13 и 9/17), члана 62. став (1) тачка 21) и члана 80. став (3) Статута Града Лакташи ("Службени гласник Града Лакташи", број: 5/22), Градоначелник Града Лакташи, дана 10. августа 2022. године, д о н и о ј е

## Р Ј Е Ш Е Њ Е

**о именовану Првостепене стручне комисије  
за утврђивање способности лица у поступку  
остваривања права из социјалне заштите и утврђивању  
функционалног стања корисника**

1. У Првостепену стручну комисију за утврђивање способности лица у поступку остваривања права из социјалне заштите и утврђивању функционалног стања корисника (у даљем тексту: Комисија), именују се стални и повремени чланови.

Стални чланови стручне комисије су :

1. Неда Драгић, дипломирани психолог, председник комисије,
2. Марица Чавић, др. мед., специјалиста породичне медицине, члан комисије,

3. Дијана Пешић, дефектолог, члан комисије.

Чланови стручне комисије који се именују у зависности од врсте здравствене сметње су:

1. Божана Марјанац, др. мед., специјалиста психијатрије, породични терапеут,
2. Зоран Вукојевић, др. мед., специјалиста неуролог,
3. Маријана Старчевић Динић, др. мед., специјалиста офталмолог,
4. Гордана Шукало, др. мед., специјалиста оториноларинголог,
5. Владимира Шолаја, др. мед., специјалиста физијатар.

2. Радом стручне Комисије руководи председник Комисије. Председник Комисије, уколико процјени да је то потребно, одређује једног повремениог или два повремени члана који ће учествовати у раду комисије у зависности од врсте сметње.

Комисија даје налаз и мишљење само ако ради у пуном саставу.

Послове координације (административне, стручне и послове координације између чланова стручне комисије и лица у поступку процјене потребе и усмјеравања) обавља координатор стручне комисије лице које је запослено у ЈУ Центар за социјални рад Лакташи.

Координатор стручне комисије је Љиљана Јеремић, социјални радник ЈУ Центар за социјални рад Лакташи.

3. Чланови Комисије су дужни да у свом раду поступају у складу са одредбама Правилника о утврђивању способности лица у поступку остваривања права из социјалне заштите и утврђивању функционалног стања корисника ("Службени гласник Републике Српске", број: 116/12, 111/13 и 9/17) у којем су одређени услови за оцјењивање способности функционалног стања пунољетних лица у поступку остваривања права из социјалне заштите, састав, услови за формирање и начин рада Комисије.

4. За утврђивање способности нових корисника, накнада комисије по оцјењеном лицу ће износити, за председника комисије 15,00 КМ, а за чланове комисије 12,00 КМ.

5. Средства за покривање трошкова рада комисије падају на терет градског органа, а обезбјеђују се из средстава буџета Града Лакташи одобрених Центру за социјални рад, за ту намјену.

6. Стручна комисија о свом раду обавјештава орган јединице локалне самоуправе (Одјељење за привреду и друштвене дјелатности) и Министарство здравља и социјалне заштите најмање једном годишње.

7. Ступањем на снагу овог рјешења престаје да важи рјешење, број: 08-53-5//15 од 31.12.2015. године.

8. Ово рјешење ступа на снагу даном доношења, а објавиће се у "Службеном гласнику Града Лакташи".

## Образложење

На основу члана 25. став (2). Закона о социјалној заштити ("Службени гласник Републике Српске", број: 37/12, 90/16, 94/19, 42/20 и 36/22), одређено је да јединице локалне самоуправе именују првостепену стручну комисију

за утврђивање способности лица у поступку остваривања права из социјалне заштите и утврђивању функционалног стања корисника.

Чланом 7. и 8. Правилника о утврђивању способности лица у поступку остваривања права из социјалне заштите и утврђивању функционалног стања корисника ("Службени гласник Републике Српске", број: 116/12, 111/13 и 9/17), Првостепену стручну комисију чине три стална члана: специјалиста породичне медицине, дипломирани психолог, дипломирани дефектолог односно специјални едукатор и рехабилитатор и по потреби повремени чланови: специјалиста одговарајуће гране медицине у зависности од врсте сметње и дипломирани социјални радник.

Чланови у горе наведеној комисији су и у претходном периоду били у саставу комисије, те је ријешено као у диспозитиву.

Против овог рјешења може се поднијети приговор Градоначелнику у року од осам дана од дана ступања на снагу рјешења.

Број: 08-53-6/22

Датум: 10. августа 2022. године

Л а к т а ш и,

ГРАДОНАЧЕЛНИК  
Мирослав Бојић, с. р.

525. На основу члана 58. став (1) Закона о социјалној заштити ("Службени гласник Републике Српске", број: 37/12, 90/16, 94/19, 42/20 и 36/22), члана 16. Правилника о процјени потреба и усмјеравању дјецe и омладине са сметњама у развоју ("Службени гласник Републике Српске", број: 117/12 и 16/18), члана 62. став (1) тачка 21) и члана 80. став (3) Статута Града Лакташи ("Службени гласник Града Лакташи", број: 5/22), Градоначелник Града Лакташи, дана 10. августа 2022. године, д о н и о ј е

### Р Ј Е Ш Е Њ Е

#### о именовану Првостепене стручне комисије о процјени потреба и усмјеравању дјецe и омладине са сметњама у развоју

1. У Првостепену стручну комисију о процјени потреба и усмјеравању дјецe и омладине са сметњама у развоју (у даљем тексту: Комисија), именује се пет чланова:

1. Сања Пејић Касаловић, специјалиста педијатар,
2. Наташа Звјерац, дипломирани педагог,
3. Здравка Петрић, дипломирани психолог,
4. Маја Антонић, дипломирани дефектолог и
5. Александар Лукајић, дипломирани социјални радник.

2. Комисија доноси пословник о раду. Радом стручне Комисије руководи предсједник Комисије. Комисија даје налаз и мишљење само ако ради у пуном саставу.

Послове координације (административне, стручне и послове координације између чланова стручне комисије и лица у поступку процјене потребе и усмјеравања) обавља

координатор стручне комисије, лице које је запослено у ЈУ Центар за социјални рад Лакташи.

Координатор стручне комисије је Љиљана Јеремић, социјални радник ЈУ Центар за социјални рад Лакташи.

3. Чланови Комисије су дужни да у свом раду поступају у складу са одредбама Правилника о процјени потреба и усмјеравања дјецe и омладине са сметњама у развоју ("Службени гласник Републике Српске" број: 117/12 и 16/18) у којем су одређени услови за процјену потреба и усмјеравање дјецe и омладине са сметњама у развоју, састав, услови за формирање и начин рада Комисије.

4. За процјену дјетета односно омладинца, накнада комисије по оцјењеном лицу ће износити, за предсједника комисије 15,00 КМ, а за чланове комисије 12,00 КМ.

5. Средства за рад комисије за ове категорије обезбјеђују се из средстава буџета Града Лакташи, одобрених ЈУ Центар за социјални рад Лакташи, за ту намјену.

6. Стручна комисија о свом раду обавјештава орган јединице локалне самоуправе (Одјељење за привреду и друштвене дјелатности) и Министарство здравља и социјалне заштите најмање једном годишње.

7. Ступањем на снагу овог рјешења престаје да важи рјешење Начелника општине Лакташи, број: 08-111-31/18 од 4.7.2018. године, број: 08-018-27/20 од 5.3.2020. године и број: 08-111-1/22 од 11.1.2022. године.

8. Ово рјешење ступа на снагу осмог дана од дана објављивања у "Службеном гласнику Града Лакташи".

### Образложење

На основу члана 58. став (1) Закона о социјалној заштити ("Службени гласник Републике Српске", број: 37/12, 90/16, 94/19, 42/20 и 36/22) одређено је да процјену потреба и усмјеравање дјецe и омладине са сметњама у развоју врши стручна комисија за процјену потреба и усмјеравање дјецe и омладине са сметњама у развоју.

Чланом 15. став (1) Правилника о процјени потреба и усмјеравању дјецe и омладине са сметњама у развоју ("Службени гласник Републике Српске", број: 117/12 и 16/18), Првостепену стручну комисију чини пет чланова: специјалиста педијатар или специјалиста породичне медицине, дипломирани педагог, дипломирани психолог, дипломирани дефектолог и дипломирани социјални радник.

На приједлог Јавне установе Центар за социјални рад из Лакташа предложени су чланови у горе наведену комисију, те је ријешено као у диспозитиву.

Против овог рјешења може се поднијети приговор Градоначелнику у року од осам дана од дана ступања на снагу рјешења.

Број: 08-53-7/22

Датум: 10. августа 2022. године

Л а к т а ш и,

ГРАДОНАЧЕЛНИК  
Мирослав Бојић, с. р.

526. На основу члана 43. став (12) Закона о предшколском

васпитању и образовању (“Службени гласник Републике Српске”, број: 79/15, 63/20 и 64/22), члана 59. став (1) тачка 21) и 82. став (3) Закона о локалној самоуправи (“Службени гласник Републике Српске”, број: 97/16, 36/19 и 61/21) и члана 62. став (1) тачка 12) Статута Града Лакташи (“Службени гласник Града Лакташи”, број: 5/22), Градоначелник Града Лакташи, дана 2. августа 2022. године, д о н и о ј е

### **З А К Л Ј У Ч А К**

**о давању сагласности на Одлуку в.д. директора  
Јавне установе Центар за предшколско васпитање  
и образовање Лакташи о пријему већег броја дјеце у  
васпитне групе у радној 2022/2023. години за 20%**

I Даје се сагласност на Одлуку в.д. директора Јавне установе Центар за предшколско васпитање и образовање Лакташи, број: 60-01-102/1-22 од 13.7.2022. године о пријему већег броја дјеце у васпитне групе у радној 2022/2023. години за 20%.

II Установа може да изврши пријем већег броја дјеце пријављених на Конкурс у васпитним групама у Дјечијем вртићу “Принцеза Катарина Карађорђевић” у Лакташима, Дјечијем вртићу “Звјезда у Гламочанима и Дјечијем вртићу “Бајка” у Александровцу.

III Овај закључак ступа на снагу даном доношења, а објавиће се у “Службеном гласнику Града Лакташи”.

### **О б р а з л о ж е њ е**

Вршилац дужности директора Јавне установе Центар за предшколско васпитање и образовање Лакташи, дана 13.7.2022. године донио је Одлуку, број: 60-01-102/1-22 о пријему већег броја дјеце у васпитне групе у радној 2022/2023. години за 20%.

Закон о предшколском васпитању и образовању (“Службени гласник Републике Српске”, број: 79/15, 63/20 и 64/22) у члану 43. став (12) прописао је да:

“Уколико постоји потреба, установа за текућу радну годину, уз сагласност оснивача, може утврдити већи број дјеце која се уписују у васпитну групу, с тим да број уписане дјеце не може бити увећан за више од 20% од броја утврђеног ставом (7) овог члана”.

Неспорно је да је Град оснивач Јавне установе Центар за предшколско васпитање и образовање Лакташи.

Имајући у виду напријед наведено, одлучено је као у диспозитиву.

Број: 08-60-128/22

Датум: 2. августа 2022. године

Л а к т а ш и,

ГРАДОНАЧЕЛНИК  
Мирослав Бојић, с. р.

## С А Д Р Ж А Ј

Ред.бр.	СКУПШТИНА ГРАДА	Страна
498.	Одлука о додјели стипендија ученицима средњих школа	1
499.	Одлука о организовању и усклађивању пословања Јавне установе Туристичка организација Града Лакташи	2
500.	Одлука о организовању и усклађивању пословања Јавне установе Центар за предшколско васпитање и образовање Лакташи	5
501.	Одлука о измјенама Одлуке о уређењу простора и грађевинском земљишту	8
502.	Одлука о именовању Савјета плана за праћење израде Измјене дијела “Регулационог плана Центар 2 Лакташи”	26
503.	Одлука о именоовању Савјета плана за праћење израде “Плана парцелације за викенд насеље у Шушњарима” (к.ч. бр. 538/1,538/6,538/7, 538/8, 538/5 и 538/3 к.о. Шушњари)	26
504.	Одлука о приватизацији државног стана у Лакташима, улица Лепе Радић бр. 14	27
505.	Одлука о приватизацији државног стана у Лакташима, улица Лепе Радић бр. 20	27
506.	Одлука о приватизацији државног стана у Лакташима, улица Лепе Радић бр. 22	28
507.	Одлука о приватизацији државног стана у Лакташима, улица Младена Стојановића бр. 5, стан бр. 5	28
508.	Одлука о приватизацији државног стана у Лакташима, улица Младена Стојановића бр. 5, стан бр. 6	29
509.	Одлука о приватизацији државног стана у Лакташима, улица Младена Стојановића бр. 7, стан бр. 3	29
510.	Одлука о приватизацији државног стана у Лакташима, улица Младена Стојановића бр. 7, стан бр. 3А	30
511.	Одлука о приватизацији државног стана у Лакташима, улица Лепе Радић бр.16, посебан дио стамбене зграде бр. 2	30
512.	Одлука о приватизацији државног стана у Лакташима, улица Лепе Радић бр. 18, посебан дио стамбене зграде бр. 1	31
513.	Одлука о утврђивању посебног интереса	31
514.	Одлука о начину и условима продаје непокретности у власништву Града Лакташи	32



515.	Одлука о јавном водоводу и јавној канализацији	33
516.	Одлука о стављању ван снаге Одлуке о давању сагласности на Одлуку о измјени Цјеновника комуналних услуга КП “Будућност” а.д. Лакташи	45
517.	Одлука о давању сагласности за закључивање уговора о продаји непокретности непосредном погодбом у сврху комплетирања грађевинске парцеле, са “ДАРКО КОМЕРЦ” д.о.о. Косјерово – Лакташи	45
518.	Одлука о давању простора на привремено кориштење Синдикату трговине, угоститељства, туризма и услужних дјелатности Републике	46
519.	Закључак о усвајању Извјештаја о раду Одјељења за инспекцијске послове за период јануар-јун 2022. године	46
<b>ГРАДОНАЧЕЛНИК</b>		
520.	Правилник о критеријумима и поступку за додјелу средстава гранта организацијама и удружењима из области борачко-инвалидске заштите	47
521.	Правилник о условима кориштења, организацији, начину наплате и контроли паркирања на јавним паркиралиштима на подручју Града Лакташи	48
522.	Правилник о измјенама Правилника о организацији и систематизацији радних мјеста Градске управе Града Лакташи	52
523.	Рјешење о именовању Тима за израду Стратегије омладинске политике Града Лакташи за период 2022-2026. година	52
524.	Рјешење о именовању Првостепене стручне комисије за утврђивање способности лица у поступку остваривања права из социјалне заштите и утврђивању функционалног стања корисника	53
525.	Рјешење о именовању Првостепене стручне комисије о процјени потреба и усмјеравању дјеце и омладине са сметњама у развоју	54
526.	Закључак о давању сагласности на Одлуку в.д. директора Јавне установе Центар за предшколско васпитање и образовање Лакташи о пријему већег броја дјеце у васпитне групе у радној 2022/2023. години за 20%	55

ГЛАВНИ И ОДГОВОРНИ УРЕДНИК: Секретар Скупштине Града Лакташи

ИЗДАВАЧ: Скупштина Града Лакташи - Стручна служба Скупштине Града  
Карађорђева 56

Штампа: Print-GS d.o.o. Travnik

Слимена б.б., 72270 Травник

Телефон: 030-516-236

Е-маил: [info@print-gs.com](mailto:info@print-gs.com)

Тираж: 12 примјерака